

公告

1-2-11-1

發文日期：中華民國 94 年 5 月 31 日
發文字號：北觀管字第 0943000068 號

主旨：公告本處轄管範圍內麟山鼻岬角、富貴角岬角、獅頭山岬角、野柳岬角等四處禁止與白沙灣限制從事水域遊憩活動等相關事宜。

依據：交通部 93 年 2 月 21 日交路字第 093B000012 號令頒「水域遊憩活動管理辦法」第五條第一項及第六條規定辦理。

公告事項：

一、公告四處禁止從事水域活動之區域包括麟山鼻岬角、富貴角岬角、獅頭山岬角、野柳岬角兩側水域全年禁止從事水域活動。

(一) 禁止活動種類：

禁止遊客從事水域遊憩活動管理辦法所定義之各項水域遊憩活動。

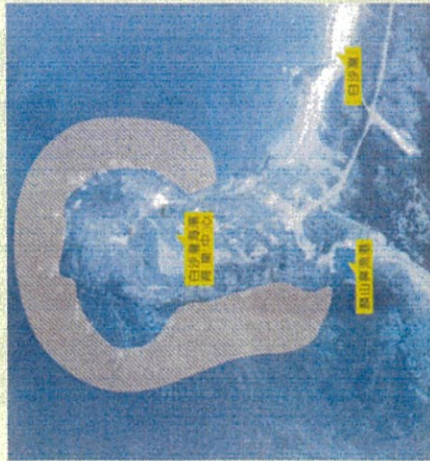
(二) 禁止範圍：

- 1、麟山鼻岬角兩側至等深線 20 公尺水域
岸際起點座標 E301331, N2797497
岸際迄點座標 E301705, N2797481
- 2、富貴角岬角兩側至等深線 20 公尺水域
岸際起點座標 E303722, N2798519
岸際迄點座標 E304415, N2798528
- 3、獅頭山公園附近海域至等深線 20 公尺
岸際起點座標 E315374, N2791568
岸際迄點座標 E315643, N2790986
- 4、水域野柳岬角兩側至等深線 20 公尺水域
岸際起點座標 E319542, N2788959
岸際迄點座標 E319807, N2788870

(三) 時間：全年

公告 Notice

- 一、麟山鼻岬角由岸線座標(E301331, N2797497) ~ (E301705, N2797481)至水深-20公尺間水域(詳下圖), 禁止從事游泳、衝浪、溺水、風浪板、滑水板、拖曳傘、水上摩托車、獨木舟、泛舟艇、香蕉船等水域遊憩活動, 違者依水域遊憩活動管理辦法相關規定處以新台幣五千元以上七萬五千元以下罰鍰, 並禁止其活動。



公告禁止範圍圖

- 二、本海域位於交通部觀光局北海岸及觀音山國家風景區管理處(簡稱北觀處)管轄之北海岸國家風景區特定區內, 民眾如發現違規情事, 請打檢舉專線 (02) 26364503#132。

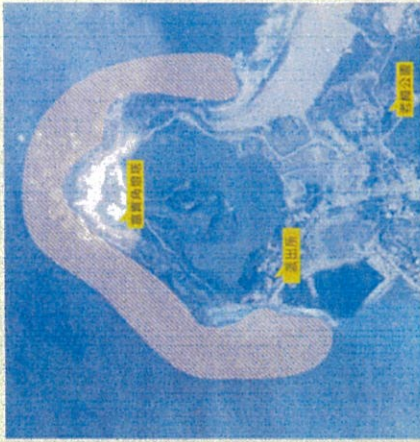


交通部觀光局北海岸及觀音山國家風景區管理處 製
Tourism Bureau, Ministry of Transportation and Communications

服務電話: (02) 26364503#132 緊急通報電話: 119 (消防) · 118 (海巡署)
Visitor Center Emergency Call

公告 Notice

- 一、富貴角岬角由岸線座標(E303722, N2798519) ~ (E304415, N2798528)至水深-20公尺間水域(詳下圖), 禁止從事游泳、衝浪、溺水、風浪板、滑水板、拖曳傘、水上摩托車、獨木舟、泛舟艇、香蕉船等水域遊憩活動, 違者依水域遊憩活動管理辦法相關規定處以新台幣五千元以上七萬五千元以下罰鍰, 並禁止其活動。



公告禁止範圍圖

- 二、本海域位於交通部觀光局北海岸及觀音山國家風景區管理處(簡稱北觀處)管轄之北海岸國家風景區特定區內, 民眾如發現違規情事, 請打檢舉專線 (02) 26364503#132。

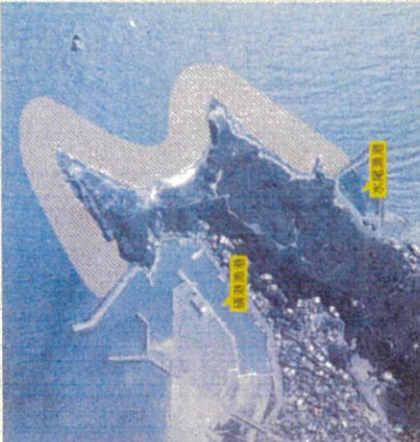


交通部觀光局北海岸及觀音山國家風景區管理處 製
Tourism Bureau, Ministry of Transportation and Communications

服務電話: (02) 26364503#132 緊急通報電話: 119 (消防) · 118 (海巡署)
Visitor Center Emergency Call

公告 Notice

- 一、獅頭山岬角由岸線座標(E315374, N2791568) ~ (E315643, N2790986)至水深-20公尺間水域(詳下圖), 禁止從事游泳、衝浪、溺水、風浪板、滑水板、拖曳傘、水上摩托車、獨木舟、泛舟艇、香蕉船等水域遊憩活動, 違者依水域遊憩活動管理辦法相關規定處以新台幣五千元以上七萬五千元以下罰鍰, 並禁止其活動。



公告禁止範圍圖

- 二、本海域位於交通部觀光局北海岸及觀音山國家風景區管理處(簡稱北觀處)管轄之北海岸國家風景區特定區內, 民眾如發現違規情事, 請打檢舉專線 (02) 26364503#132。




交通部觀光局北海岸及觀音山國家風景區管理處 製
Tourism Bureau, Ministry of Transportation and Communications

服務電話: (02) 26364503#132 緊急通報電話: 119 (消防) · 118 (海巡署)
Visitor Center Emergency Call

公告 Notice

- 一、野柳岬角由岸線座標(E319542, N2788959) ~ (E319807, N2788970)至水深-20公尺間水域(詳下圖), 禁止從事游泳、衝浪、溺水、風浪板、滑水板、拖曳傘、水上摩托車、獨木舟、泛舟艇、香蕉船等水域遊憩活動, 違者依水域遊憩活動管理辦法相關規定處以新台幣五千元以上七萬五千元以下罰鍰, 並禁止其活動。



公告禁止範圍圖

- 二、本海域位於交通部觀光局北海岸及觀音山國家風景區管理處(簡稱北觀處)管轄之北海岸國家風景區特定區內, 民眾如發現違規情事, 請打檢舉專線 (02) 26364503#132。



交通部觀光局北海岸及觀音山國家風景區管理處 製
Tourism Bureau, Ministry of Transportation and Communications

服務電話: (02) 26364503#132 緊急通報電話: 119 (消防) · 118 (海巡署)
Visitor Center Emergency Call