

## 交通部觀光署

### 《16 條多元路線踩點 Go》活動辦法（第二階段）

#### 壹、活動目的：

為延續《16 條多元路線踩點 Go》第一階段活動議題且持續推廣 16 條多元自行車路線，邀請民眾騎乘體驗友善和安全的 16 條自行車多元路線，享受各路線之食宿遊購行，完成指定條件可獲得交通部觀光署精美好禮及抽獎機會，另第二階段活動之 16 條自行車多元路線可選擇騎乘必騎路段，可大幅降低完騎門檻，讓想嘗試騎車漫遊體驗的民眾更加有興趣參與，提升活動討論度。

#### 貳、指導單位：交通部

#### 參、主辦單位：交通部觀光署

#### 肆、承辦單位：民視文化事業股份有限公司

#### 伍、協辦單位：交通部觀光署各國家風景區管理處

#### 陸、活動辦法：

(一)活動日期：113 年 1 月至 4 月 (延長至 6 月 30 日)。

(二)活動地點及路線：16 條多元自行車路線之必騎路段，民眾可自行選擇合適安全的路線騎乘。

#### 【濱海型】

1. 北海岸路線（白沙灣→淺水灣）
2. 黃金山海線（福隆→石城、三貂角→福隆）
3. 東海岸路線（東河舊橋→比西里岸）
4. 雲嘉南濱海線-台江（安平堤頂自行車道）

#### 【河岸型】

5. 宜蘭濱海蘭陽平原線（壯圍沙丘→東港榕樹公園）
6. 大鵬灣路線（大鵬灣路線）

#### 【田園型】

7. 雲嘉南濱海線-嘉義糖鐵、夕鹽段（北門自行車道）
8. 菱波官田線（官田遊客中心→八田與一紀念園區）
9. 花東縱谷-田園風光線（池上車站出發環池上鄉）
10. 卦山三鐵線（二八水水公園→八堡圳公園）

**【環山型】**

11. 洄瀾漫波線（壽豐火車站→鯉魚潭遊客中心）
12. 花東縱谷-森林溫泉線（光復車站→富源車站）
13. 獅頭山路線（三灣→南庄）
14. 日月潭路線（向山段）

**【山岳型】**

15. 茂林-高雄山城線（旗山轉運站→十八羅漢山服務區）

**【離島型】**

16. 澎湖菊島線（漫遊澎南及澎西黃金海岸地景）

(三)參加資格:不限,但參加者需使用智慧型手機之可紀錄移動路徑 APP 者,或透過智慧穿戴裝置將移動路徑紀錄上傳至智慧型手機者。每位參加者需有獨立軌跡圖,不可共用。

(四)活動方式:

1. 無需報名,自主完成交通部觀光署公布之六大型態 16 條多元自行車路線必騎路段。
2. 透過智慧型手機使用可記錄騎乘路徑的 APP 軟體,記錄自行車騎乘軌跡。
3. 將騎乘軌跡上傳至個人臉書或 Instagram,標記「#交通部觀光署多元路線」、「#踩點 Go Round2」、「#我喜歡騎○○型」並設定公開分享。

4. 至該路線指定的國家風景區遊客中心，經由服務人員確認達成以下條件，每路線前 300 名達成者即可獲得「特色型態路線活動紀念幣」1 枚。

◆ 活動紀念幣領取指定條件：

- ✓ 路線騎乘軌跡圖：民眾現場開啟記錄騎乘軌跡 APP 展示給指定遊客中心人員確認。
- ✓ 指定景點合影照片：人、自行車、景共同入鏡。
- ✓ 將「軌跡圖截圖」及「指定景點合影照片」上傳至個人臉書或 Instagram，標記「#交通部觀光署多元路線」、「#踩點 Go Round2」、「#我喜歡騎○○型」並設定公開分享，並至交通部觀光署官方 FB 粉專之活動貼文上傳照片及留言（一句話分享騎乘心得）。

※備註：

- (1) 經遊客中心人員確認完成以上條件者，將獲得「特色型態路線活動紀念幣」1 枚。再至指定活動雲端表單連結填寫相關個人資料及上傳圖片，即可獲得活動紀念幣。
  - (2) 「特色型態路線活動紀念幣」數量有限(每條路線為 300 枚)，送完為止，每人每條路線限領 1 份。
  - (3) 民眾騎乘完畢，需於 3 日內提供上述 3 項條件予遊客中心人員審核。
5. 活動紀念幣及隱藏限定獎之抽獎獎品將以郵寄方式，因此經審核通過符合者，需至指定活動雲端表單連結留下個人資料(身分證字號、姓名、電話、通訊地址…等)，若資料不足視為放棄。

■全勤獎(隱藏限定)50 名：隱藏版全型態路線活動紀念幣/50 名

→活動期間，只要完成六大型態多元路線共 16 條，經主辦單位審核通過即可參加抽獎，有機會獲得隱藏版全型態路線活動紀念幣。

※本項獎項於活動結束後，統計審核再進行抽獎寄出。

※如完成騎乘 16 條多元路線之民眾人數未達 50 名，則將全數寄發給有完成 16 條多元路線騎乘之民眾

(五) 抽獎規範 (視本活動全勤獎的完成狀況而決議是否辦理隱藏版紀念幣之抽獎)：

1. 本活動得獎名單公告訂於：113 年 7 月 31 日前(暫定)，公布於「交通部觀光署」官方臉書粉絲團，主辦單位透過官方指定之雲端連結裡的個人資料進行聯繫，若得獎者未於規定時間內回覆信函，視同得獎者自動放棄權利。
2. 依各類所得扣繳率標準第二條第七項之規定，競技競賽機會中獎獎金或付超過新臺幣 1,000 元，需列單申報該管稽徵機關，故舉凡中獎金額或獎項年度累計總額超過新臺幣 1,000 元整，主辦單位將依稅法規定於年度開立扣繳憑單予活動中獎者，屆時中獎人可憑扣繳憑單之扣繳稅額抵減個人綜合所得稅，中獎金額或獎項價值超過新臺幣 20,001，依法應扣繳 10% 稅金(非中華民國境內居住之個人，依法扣繳 20% 稅金)；如果得獎人不願給付得獎商品之稅額，則視為得獎人自動棄權，不具得獎資格。
3. 參與活動者需遵守活動規範，每人僅可使用單一帳號參加本次活動，且每人每地址限獲獎一次，中獎人不得要求更換獎項或兌換現金，亦不得將中獎資格讓與他人，違反前述規定之中獎人，或發現中獎人資格不符，主辦單位有權取消其參加與中獎資格。
4. 主辦單位有權解釋各活動參加者之活動參與行為及中獎情形是否涉嫌，例：人為操作、蓄意偽造、透過任何電腦程式參與活動、詐欺或以任何其他不正當的方式意圖以進行不實或虛偽活動參與行為，活動參與者因上述情形所獲得之活動資格或獎項，主辦單位保有取消得獎資格的權利，並保留法律追訴權。若有違反常理或

涉嫌不法之異常狀況者、或資料不實或不正確，主辦單位保留變更、終止活動及審核參加者參加活動資格之權利。

5. 如遇產品缺貨或不可抗力之事由導致得獎贈品內容變更，主辦單位有權變更得獎贈品，改由等值商品取代之。
6. 得獎名單公布後，主辦單位透過官方指定之雲端連結裡的個人資料進行聯繫，並向得獎者確認收件人姓名、郵遞區號、地址、電話，若因個人等因素未在期限內完成資料確認回覆，或資料有錯誤或缺漏之情形，導致贈品無法寄達，視同放棄得獎資格，主辦單位不負任何補償責任，獎品由主辦單位全權處理，中獎者不得異議。
7. 個資蒐集聲明事項：因辦理本活動，蒐集、處理或利用您的識別類（姓名、帳號、聯絡電話、地址）個人資料時，皆以尊重您的權益為基礎，並遵守中華民國「個人資料保護法」規定。
  - 個人資料原則上僅會以電子檔或紙本形式於我國境內供主辦單位做為辦理本活動之處理或利用，相關資料保存期限為自活動參與日至活動結束後3個月。
  - 可依個人資料保護法規定，提供的個人資料向「交通部觀光署」粉絲團請求行使下列權利：(1)查詢或請求閱覽。(2)請求製給複製本。(3)請求補充或更正。(4)請求停止蒐集、處理或利用。(5)請求刪除。
  - 可自由選擇是否提供個人資料，若選擇不提供個人資料或提供不完全時，主辦單位將無法進行必要之處理作業，致無法參加本活動。
  - 當參加本活動並提供個人資料時，即視為已瞭解上述相關內容，並同意主辦單位蒐集、處理及利用相關個人資料。
8. 活動注意事項載明於本份活動文件中，參加者參加本活動即視同瞭解並同意接受本活動注意事項規範，如有違反本活動注意事項

及政府法令之行為，主辦單位得取消其參加或得獎資格，並對於任何破壞本活動之行為保留法律上相關權利。

9. 本活動如因不可抗拒因素而無法執行時，主辦單位有權取消、終止、修改或暫停本活動，如有任何變更將公布於「交通部觀光署」粉絲團，恕不另行通知。
10. 除上述注意事項外，本活動若有其他未盡事宜，悉依主辦單位相關規定解釋辦理，主辦單位保有相關活動最終解釋權之權利。

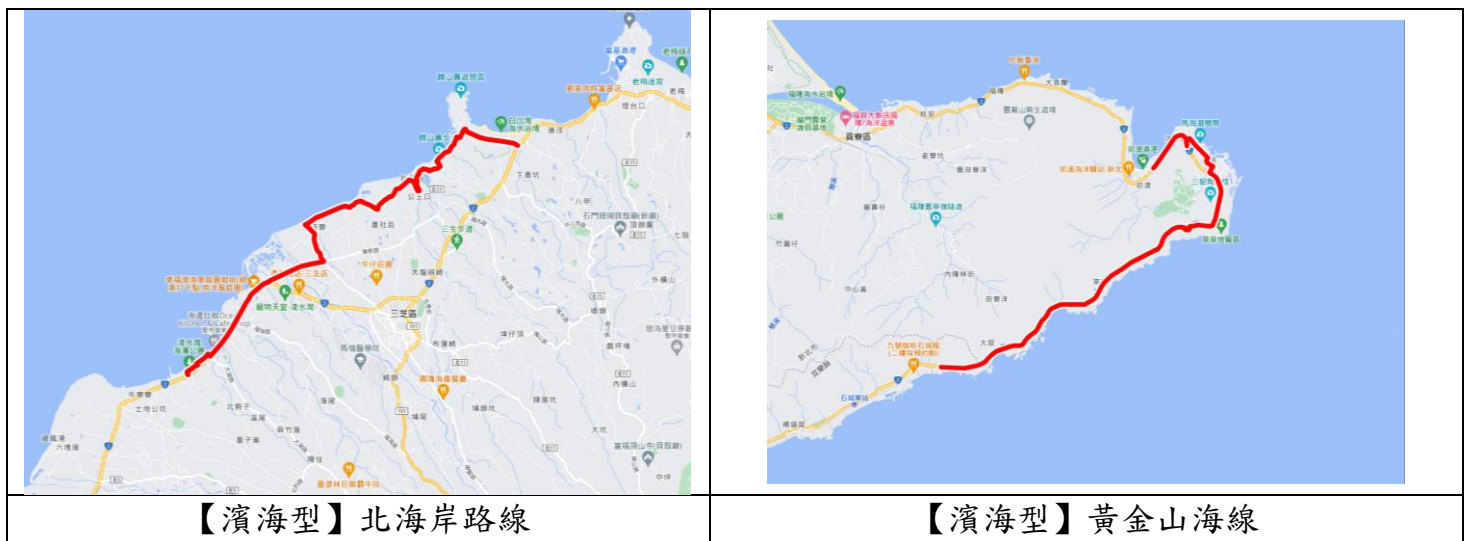
(八)活動需知：

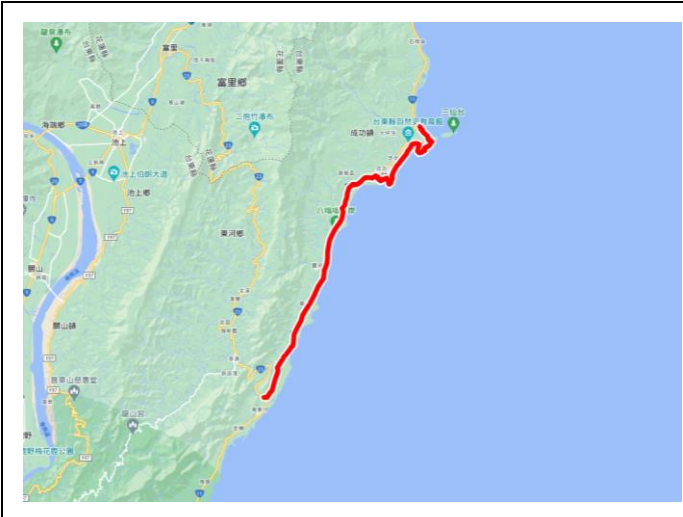
1. 騎乘於下坡路段，請務必減速並禁止超車，以策安全。
2. 道路路面白線，遇雨濕滑時可能導致騎乘危險，請勿騎乘於白線上，以策安全。
3. 自行車挑戰請視個人實力與健康狀況參與，有不適時請至路邊安全地點休息，切勿超出個人身體負荷。
4. 騎乘之自行車需有完整煞車系統。
5. 參加者於活動全程中均需正確配戴自行車專用安全帽。
6. 參加者請務必自備內胎及簡易維修工具，以備破胎汰換與故障排除。
7. 參加者務必於自行車上安裝「前車燈與後燈」，以通過隧道、濃霧等視線不良之路段。
8. 參加者於活動前，請務必詳實檢查自行車零件組裝及胎壓狀況，將自行車保持最佳狀況，以維安全。
9. 參加者務必遵守交通規則與號誌，騎乘於右側車道或靠邊騎乘，不可逆向。自行車於交通法規中被視為機慢車，故若未遵守交通號誌以及交通規則，發生意外事故或被主管單位開立罰單，由參加者自行承擔一切法律責任。
10. 本活動某些路線有一定難度，參加者應自行注意身體健康情況並衡酌參加挑戰活動可能產生之風險。如有高血壓、心血管疾病、心臟

病、糖尿病、癲癇症、氣喘等狀況、或有其他疾病而不適合激烈運動者，不得參加本挑戰、活動(請參加者自行判斷是否有上開症狀，如有上開症狀仍執意參賽，對於其因此所生之事故，主辦單位不負任何賠償責任)。

11. 參加者於挑戰活動期間發生跌倒或碰撞等事故在所難免，主辦單位對於該等事故不負任何保險承擔以外之賠償責任。
12. 如本活動因遇不可抗拒之因素無法執行時，主辦單位有權決定取消、終止、修改或暫停本活動。
13. 請參加者發揮自行車友愛護環境的風範—愛山樂水、絕對不亂丟垃圾。本辦法如有未盡事宜或任何變更，得隨時修正之。
14. 本活動最新訊息將隨時公告於「交通部觀光署」官方臉書粉絲團。

(九)認證路線圖必騎路段 (需完成下圖紅色路線之軌跡圖)

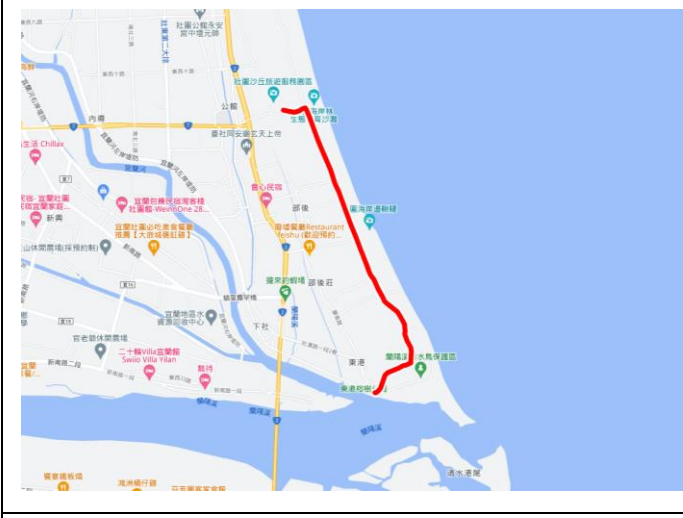




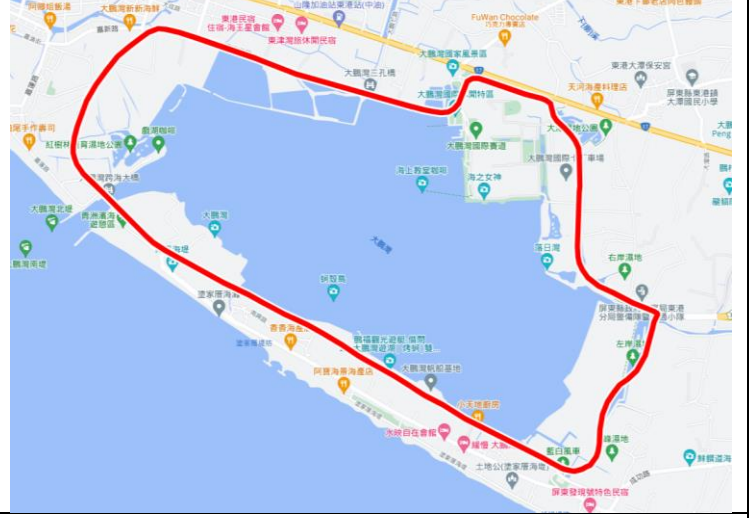
【濱海型】東海岸路線



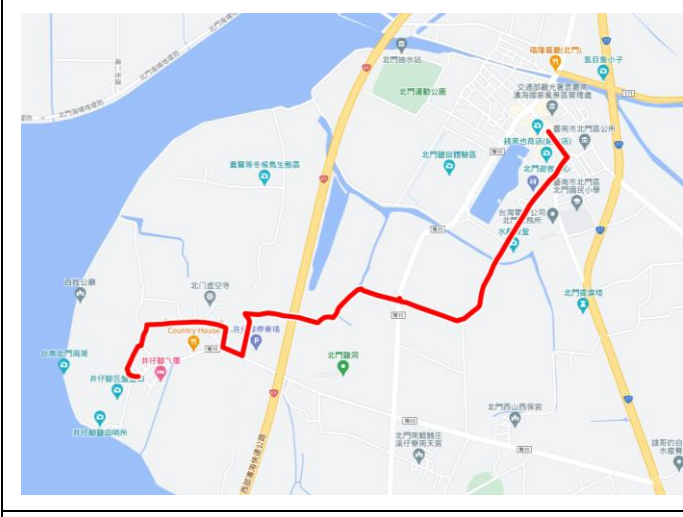
【濱海型】雲嘉南濱海線-台江



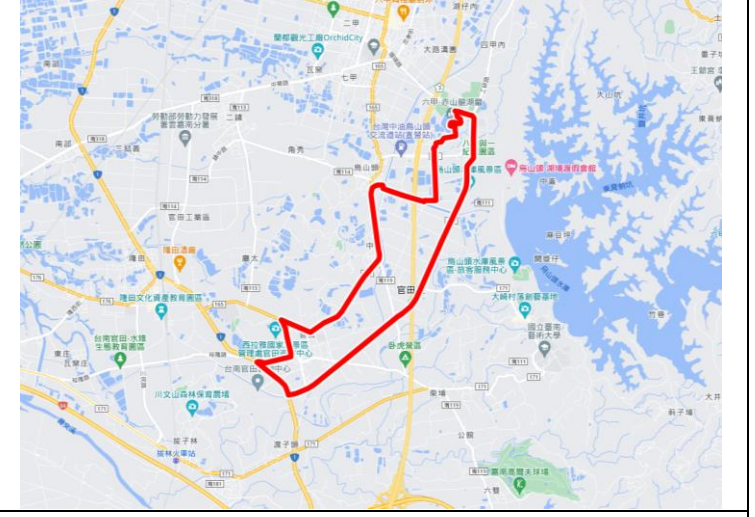
【河岸型】宜蘭濱海蘭陽平原線



【河岸型】大鵬灣路線

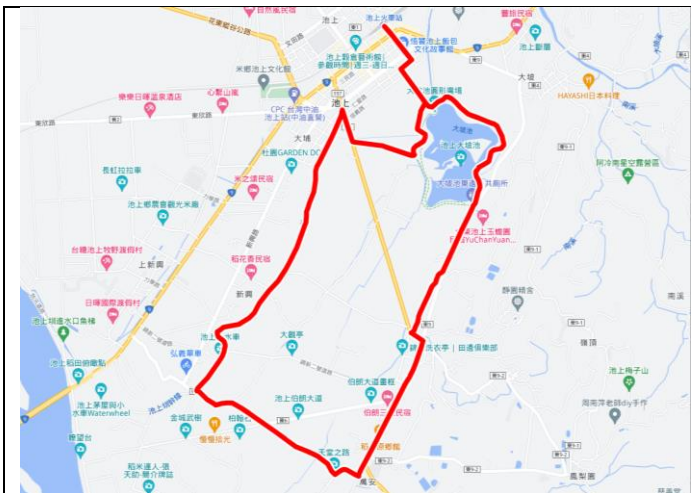


【田園型】雲嘉南濱海線-嘉義糖鐵.夕鹽段



【田園型】菱波官田線

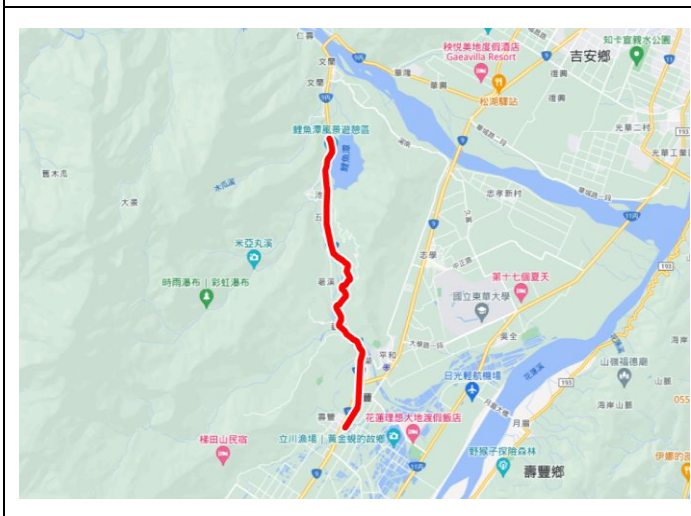




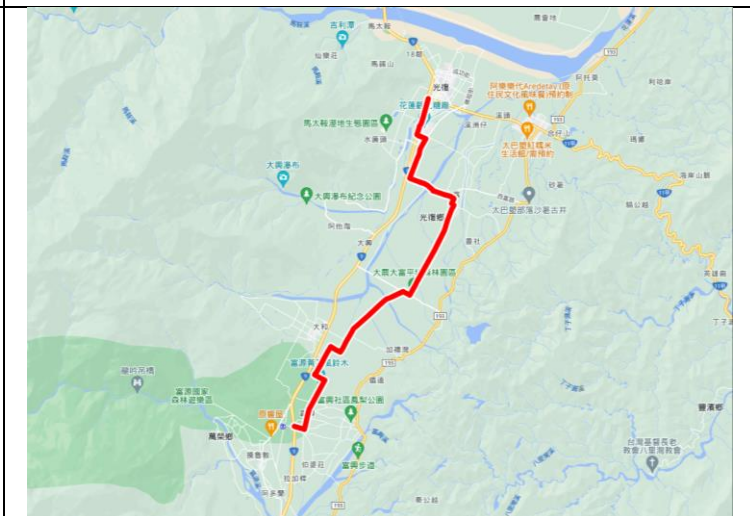
【田園型】花東縱谷-田園風光線



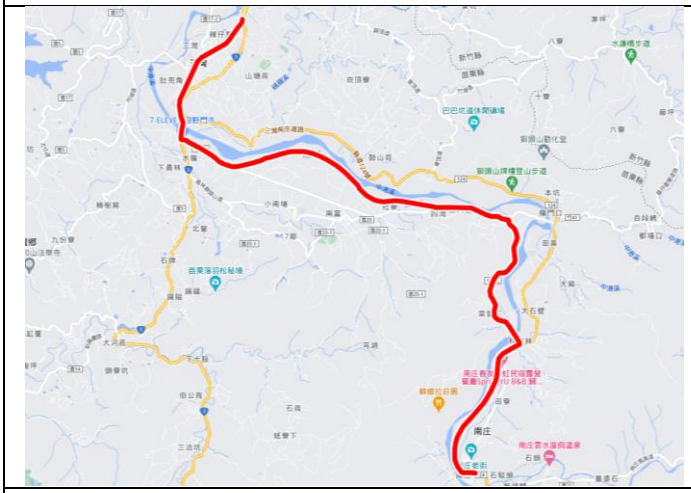
【田園型】卦山三鐵線



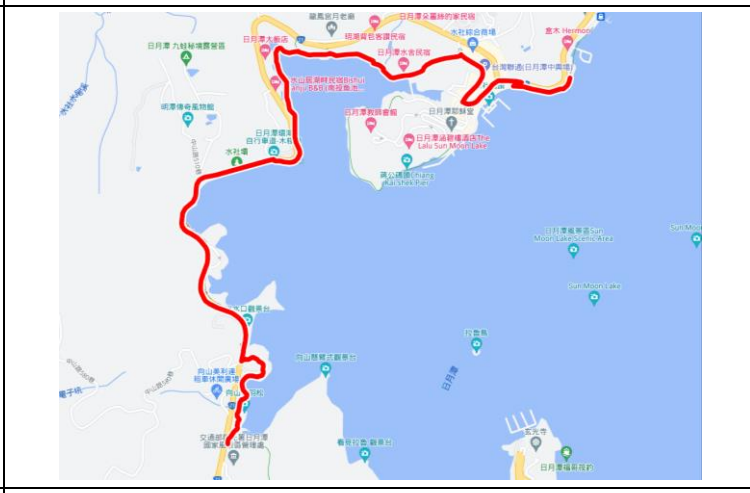
【環山型】洄瀾漫波線



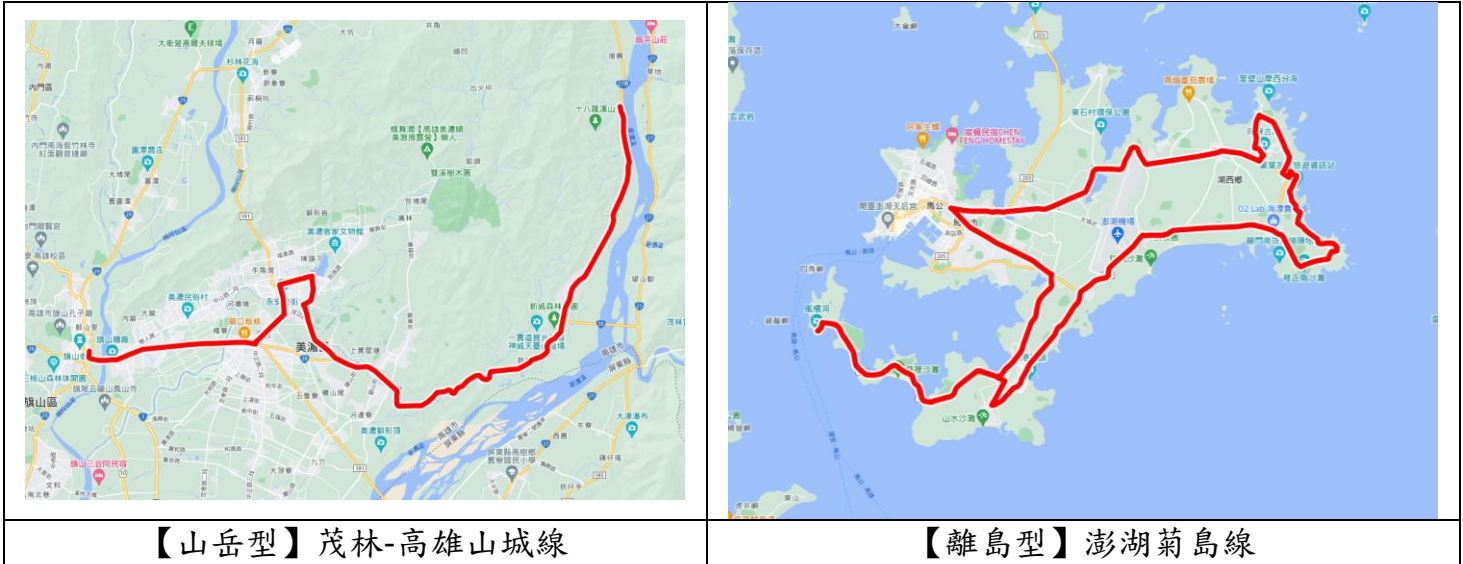
【環山型】花東縱谷-森林溫泉線



【環山型】獅頭山路線



【環山型】日月潭路線



【山岳型】茂林-高雄山城線

【離島型】澎湖菊島線

十、各路線指定合照景點

序號	路線	指定合照點
1	北海岸路線	富貴角燈塔
2	黃金山海線	舊草嶺隧道口（南北口皆可）
3	東海岸路線	三仙台八拱橋
4	雲嘉南濱海線-台江	國聖港燈塔
5	宜蘭濱海蘭陽平原線	壯圍沙丘生態園區
6	大鵬灣路線	濱灣之心
7	雲嘉南濱海線-嘉義糖鐵、夕鹽段	井仔腳瓦盤鹽田
8	菱波官田線	西拉雅官田遊客中心
9	花東縱谷-田園風光線	奉茶樹（原金城武樹）
10	卦山三鐵線	二八水公園
11	洄瀾漫波線	鯉魚潭
12	花東縱谷-森林溫泉線	花蓮（光復）觀光糖廠鐵馬驛站
13	獅頭山路線	東村宿舍
14	日月潭路線	向山腳踏車裝置藝術
15	茂林-高雄山城線	十八羅漢山服務區（景觀照）
16	澎湖菊島線	五德自行車休憩站-五德奇蹟意象

備註：部分景點管制自行車進入，可以遠景合照代替。

十一、各路線指定確認資訊之遊客中心

序號	路線	遊客中心	地址	開放時間
1	北海岸路線	白沙灣遊客中心	新北市石門區德茂里下員坑 33之6號	09:00-17:00
2	黃金山海線	福隆遊客中心	新北市貢寮區興隆街36號	09:00-17:00

序號	路線	遊客中心	地址	開放時間
3	東海岸路線	三仙台遊客中心	臺東縣成功鎮基翬路 87 號	08:30-17:00 (除夕休館)
4	雲嘉南濱海線-台江	七股遊客中心	臺南市七股區塩埕里塩埕 102-8 號	09:00-17:30
5	宜蘭濱海蘭陽平原線	壯圍遊客中心	宜蘭縣壯圍鄉壯濱路二段 196 巷 18 號	09:00-17:00
6	大鵬灣路線	大鵬灣遊客中心	屏東縣東港鎮大潭路 169 號	09:00-17:00
7	雲嘉南濱海線-嘉義糖鐵、夕鹽段	北門遊客中心	臺南市北門區北門里 200 號	09:00-17:30
8	菱波官田線	西拉雅官田遊客中心	臺南市官田區官田里福田路 99 號	09:00-17:00
9	花東縱谷-田園風光線	臺東縣警察局關山分局池上分駐所	台東縣池上鄉中山路 211 號	24 小時
10	卦山三鐵線	松柏嶺遊客中心	南投縣名間鄉名松路二段 181 號	09:00-17:30
		源泉文具行	彰化縣二水鄉員集路二段 259 號	09:00-17:00 (2/8 至 2/10 公休)
11	洄瀾漫波線	鯉魚潭遊客中心	花蓮縣壽豐鄉環潭北路 100 號	08:30-17:30
12	花東縱谷-森林溫泉線	花蓮觀光糖廠展售中心	花蓮縣光復鄉糖廠街 19 號	09:00-18:00
13	獅頭山路線	南庄遊客中心	苗栗縣南庄鄉大同路 43 號	09:00-17:30
14	日月潭路線	向上遊客中心	南投縣魚池鄉中山路 599 號	09:00-17:00
15	茂林-高雄山城線	十八羅漢山服務區	高雄市六龜區復興巷 66 號	08:30-17:00
16	澎湖菊島線	澎湖遊客中心	澎湖縣馬公市光華里 171 號	08:30-17:00

## 十二、活動聯繫方式：

- 如有疑問敬請洽交通部觀光署 (02-23491500 分機 8343 邱小姐) 或 E-mail : [Gobiketaiwan1225@gmail.com](mailto:Gobiketaiwan1225@gmail.com)
- 詳細活動資訊及路線介紹請上「臺灣騎跡-全國自行車單一總入口網」查詢 <https://taiwanbike.tw/>



臺灣騎跡-  
全國自行車單一總入口網



交通部觀光署  
FB 官方粉絲團