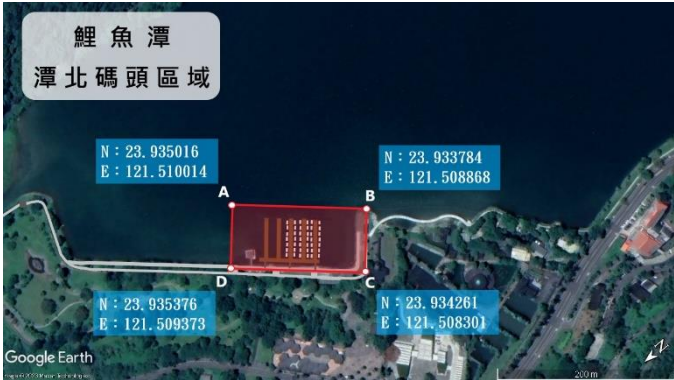




## 第二點附表

### 鯉魚潭水域周邊水岸公共設施禁止從事垂釣區域圖示

<p>禁釣區 1</p>	 <p>鯉魚潭 潭北碼頭區域</p> <p>A 點： N : 23.935016 E : 121.510014</p> <p>B 點： N : 23.933784 E : 121.508868</p> <p>C 點： N : 23.934261 E : 121.508301</p> <p>D 點： N : 23.935376 E : 121.509373</p>	<p>A 點： (N : 23.935016、E : 121.510014)</p> <p>B 點： (N : 23.933784、E : 121.508868)</p> <p>C 點： (N : 23.934261、E : 121.508301)</p> <p>D 點： (N : 23.935376、E : 121.509373)</p>
<p>禁釣區 2</p>	 <p>鯉魚潭 潭西碼頭區域 (含潭西水舞平臺區域)</p> <p>A 點： N : 23.930089 E : 121.507011</p> <p>B 點： N : 23.926606 E : 121.506563</p> <p>C 點： N : 23.926402 E : 121.506219</p> <p>D 點： N : 23.930260 E : 121.506744</p>	<p>A 點： (N : 23.930089、E : 121.507011)</p> <p>B 點： (N : 23.926606、E : 121.506563)</p> <p>C 點： (N : 23.926402、E : 121.506219)</p> <p>D 點： (N : 23.930260、E : 121.506744)</p>
<p>禁釣區 3</p>	 <p>鯉魚潭 潭北水岸步道路段 (親水公園↔潭北碼頭)</p> <p>A 點： N : 23.937333 E : 121.511476</p> <p>B 點： N : 23.935376 E : 121.509373</p>	<p>A 點： (N : 23.937333、E : 121.511476)</p> <p>B 點： (N : 23.935376、E : 121.509373)</p> <p>包括標註線上本處公共設施區域及其近水域端向水域延伸一公尺處。</p>

禁釣區 4		A 點：  (N：23.933960、E：121.508588)  B 點：  (N：23.930273、E：121.506738)  包括標註線上本處公共設施區域及其近水域端向水域延伸一公尺處。
----------	--	--

禁釣區 5		A 點：  (N：23.926408、E：121.506225)  B 點：  (N：23.923310、E：121.507027)  包括標註線上本處公共設施區域及其近水域端向水域延伸一公尺處。
----------	--	--

### 鯉魚潭全區示意圖

