

船舶行駛鯉魚潭水域禁止事項第一點、第四點及第二點圖示修正草案總說明

船舶行駛鯉魚潭水域禁止事項於一百十一年四月八日訂定發布，基於行政院推動組織改造，以及碼頭新建與船舶進出航道調整，爰擬定本禁止事項修正案，其重點如下：

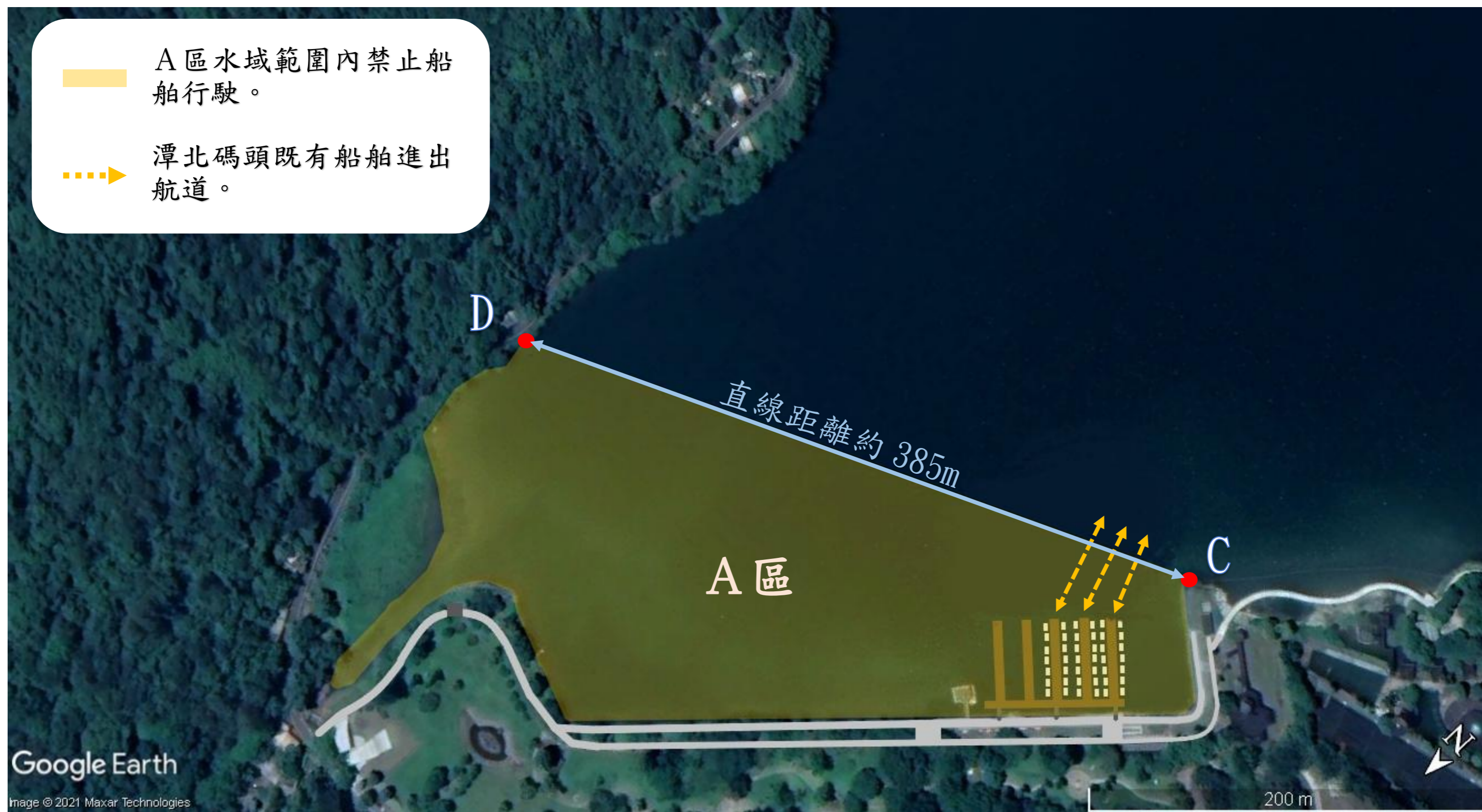
- 一、配合交通部觀光署組織法於一百十二年六月七日制定公布，行政院定自一百十二年九月十五日施行，原交通部觀光局花東縱谷國家風景區管理處之權責事項，改由交通部觀光署花東縱谷國家風景區管理處管轄，爰修正機關名稱。（修正規定第一點及第二點圖示）
- 二、配合鯉魚潭北碼頭新建與船舶進出航道調整，爰調整船舶禁止行駛區域。（修正規定第二點圖示）
- 三、基於交通部中央氣象署組織法於一百十二年六月七日制定公布，行政院定自一百十二年九月十五日施行，原交通部中央氣象局之權責事項，改由交通部中央氣象署管轄，爰配合修正機關名稱。（修正規定第四點）

船舶行駛鯉魚潭水域禁止事項第一點、第四點及 第二點圖示修正草案對照表

修正規定	現行規定	說 明
<p>一、交通部觀光署花東縱谷國家風景區管理處（以下簡稱本處）為維護船舶行駛鯉魚潭水域之秩序、公共安全及遊憩環境品質，依據發展觀光條例第六十四條第二項規定訂定本禁止事項。</p>	<p>一、交通部觀光局花東縱谷國家風景區管理處（以下簡稱本處）為維護船舶行駛鯉魚潭水域之秩序、公共安全及遊憩環境品質，依據發展觀光條例第六十四條第二項規定訂定本禁止事項。</p>	<p>配合行政院組織改造，原交通部觀光局花東縱谷國家風景區管理處之權責事項，改由交通部觀光署花東縱谷國家風景區管理處管轄，爰修正機關名稱。</p>
<p>四、下列情形之一者，暫時停止船舶行駛，並以懸掛紅旗表示。</p> <p>（一）中央氣象署發布陸上颱風警報為警戒區域時。</p> <p>（二）中央氣象署預測當地平均風速達五級或陣風達六級以上。</p>	<p>四、下列情形之一者，暫時停止船舶行駛，並以懸掛紅旗表示。</p> <p>（一）中央氣象局發布陸上颱風警報為警戒區域時。</p> <p>（二）中央氣象局預測當地平均風速達五級或陣風達六級以上。</p>	<p>配合行政院組織改造，原交通部中央氣象局之權責事項，改由交通部中央氣象署管轄，爰修正機關名稱。</p>



座標點	TWD97 坐標	座標點	TWD97 坐標
C 點	301801mE , 2647789mN	D 點	<u>302149mE</u> , <u>2647952mN</u>

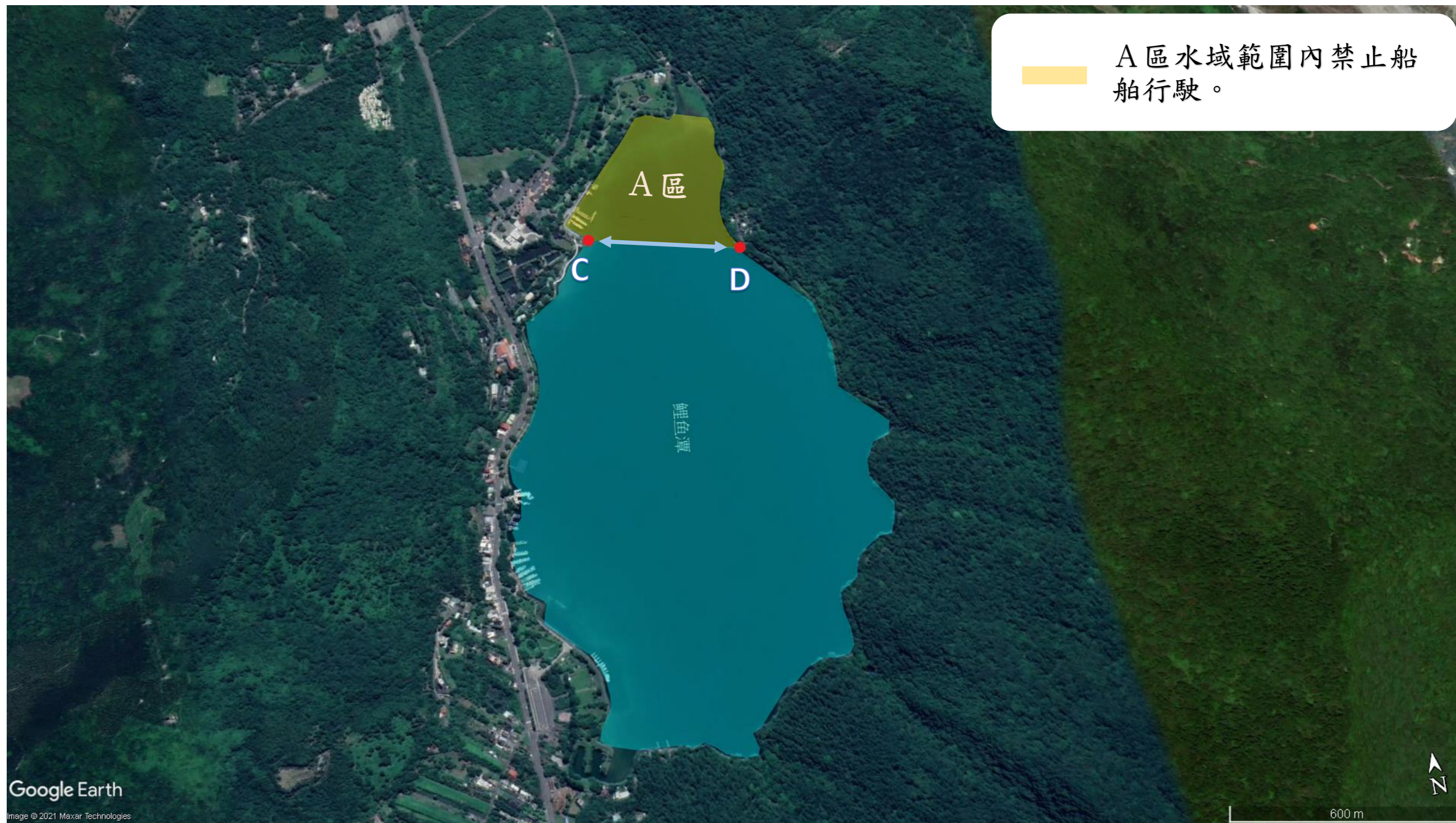


A區水域範圍內禁止船舶行駛。

潭北碼頭既有船舶進出航道。

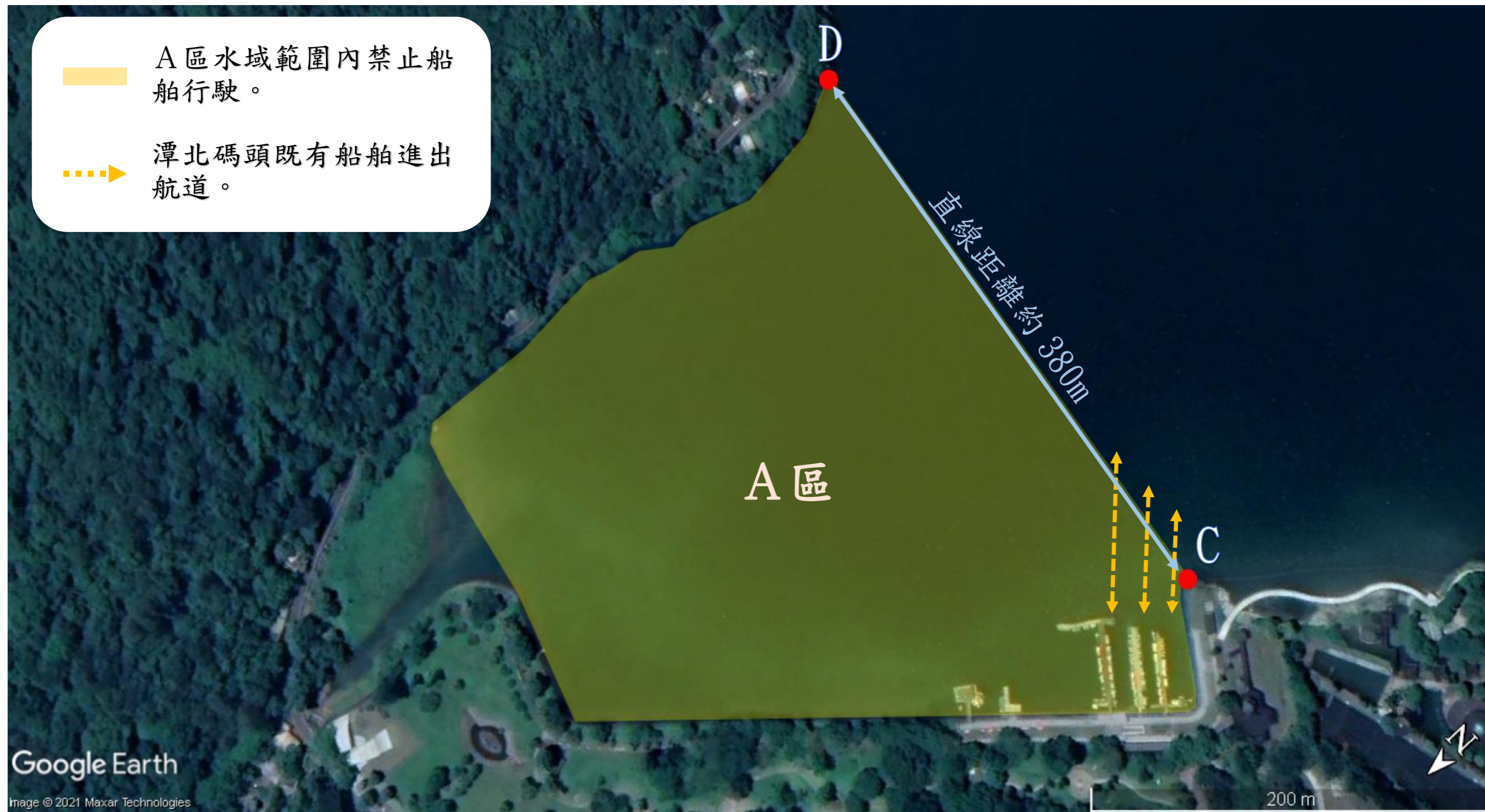
座標點	TWD97 坐標	座標點	TWD97 坐標
C 點	301801mE , 2647789mN	D 點	<u>302149mE</u> , <u>2647952mN</u>

修正說明：
 因配合行政院組織改造，原交通部觀光局花東縱谷國家風景區管理處之權責事項，改由交通部觀光署花東縱谷國家風景區管理處管轄，爰修正圖示機關名稱；另因應潭北碼頭新建位置變動及評估水域遊憩活動練習使用範圍，檢討調整座標點 D 與由座標點 C、D 所連線之鯉魚潭水域北側 (A 區) 範圍及既有船舶進出航道。



座標點	經緯度 (TWD97)	座標點	經緯度 (TWD97)
C 點	301801mE , 2647789mN	D 點	302155mE , 2647723mN

第二點圖示附件 1-2 (修正前) 交通部觀光局花東縱谷國家風景區管理處【鯉魚潭船舶禁止行駛水域示意圖】



- A區水域範圍內禁止船舶行駛。
- 潭北碼頭既有船舶進出航道。

座標點	經緯度 (TWD97)	座標點	經緯度 (TWD97)
C 點	301801mE , 2647789mN	D 點	302155mE , 2647723mN