

(魚月) 鯉灣珊瑚海休憩區工程



■ 設置緣起

原有設施已未能滿足新型態遊憩活動(浮潛、露營)需求及通用設計，既有各項設施意象衝突，步道、涼亭等破損恐有安全疑慮，藉由本案整體服務系統性規劃整體完整規劃辦理。

■ 工程效益

整合周邊觀光資源及公共服務設施，強化、提升計畫區服務效能，提供浮潛、露營之空間需求，全區滿足通用設計需求，除系統性規劃外並滿足：

1. 浮潛相關服務設施更新
2. 露營相關服務設施改善
3. 景觀設施整合彙整
4. 無障礙空間縫合

■ 投入經費與執行期程

經費：新臺幣2,600萬元整。

期程：209日曆天

(110年07月27日申報開工，111年03月20日完工)。

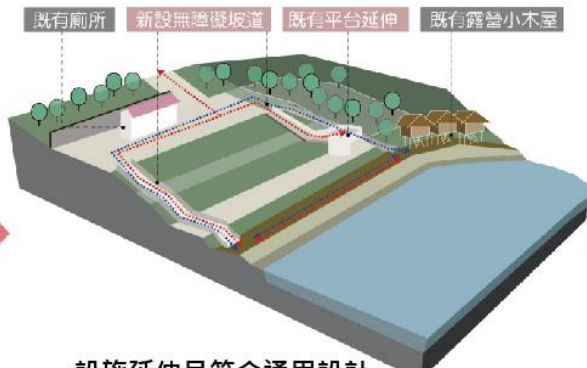
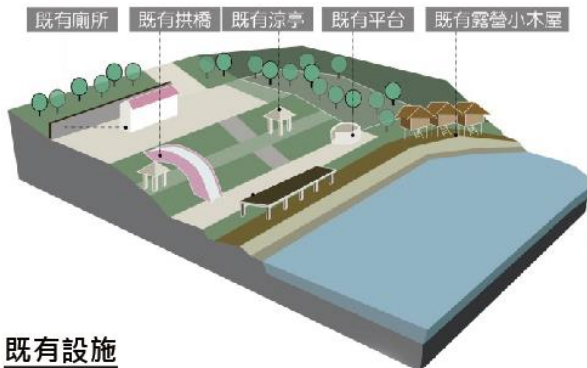
處理方式	分類		項目	水域活動	露營	觀景
	系統	設施				
保留		●	廁所	●	●	●
	●		動線通用設計	●	●	●
改善	●		鋪面	●	●	●
	●		景觀改善	●	●	●
		●	停車空間	●	●	●
新設		●	遮陰設施			●
		●	景觀座椅			
		●	平台			●
		●				



(魚月) 鯉灣珊瑚海休憩區工程



設計手法



既有設施

- 既有設施動線複雜無整合。
- 與綠帶景觀區隔，休憩遮蔭空間偏少。
- 部分設施融入廟與語彙「意象混亂」
- 機能過分集中。

設施延伸且符合通用設計

- 減法設計：拆除坡地上涼亭及拱橋設施。
- 全區通用設計：並新設南側及北側無障礙坡道。
- 機能完整化：將既有位於北側圓形平台拉皮及動線調整延伸。

綠帶的串接

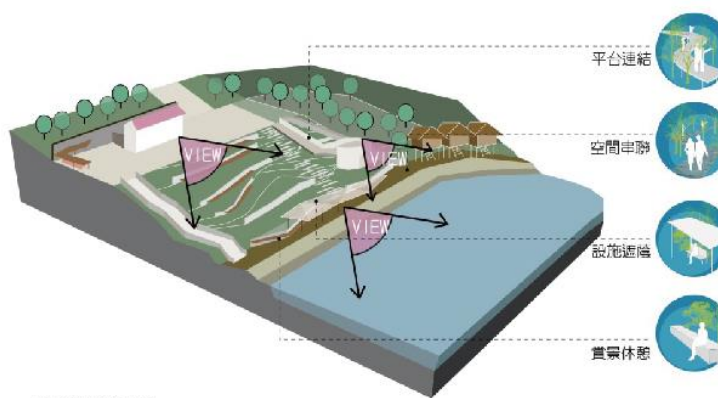
- 道法自然：以尊重自然方式有機配置。
- 尊重地形：本案設計整合既有坡地，並順應既有紋理設計景觀，且透過坡度高低差設置座椅等街道家具設施。

新設淋浴及更衣空間 廁所後側新設儲藏間 新設造型涼亭及木平台



機能配置分區

- 動線明確機能分區：原有設施動線不明確且複雜，本次透過整理景觀，將露營、浮潛、觀景等遊客活動動線做區分，避免動線打結或動線不明問題出現。



空間的流動

- 出入口明確：考量基地之人流及景觀視野方向，設置較適宜之出入口。
- 空間層次串聯：透過造型涼亭將垂直向與水平向的空間串聯，遊客得以在其中休憩、停留、賞景，創造有趣的空間體驗。

(魚月) 鯉灣珊瑚海休憩區工程



整體空間透過(保留、改善、新設)整理再造(原模擬圖)

整體系統性改善並創造優質旅遊體驗(全區鳥瞰航拍)



出入口統一由此進出
以景觀手法供人行及輪椅通行，避免機車進出之設計。



原模擬圖



完工現況



原模擬圖



完工現況

減法工程整合



完工現況

全區通用設計



完工現況

良好寫意的空間

依據視覺調整涼亭