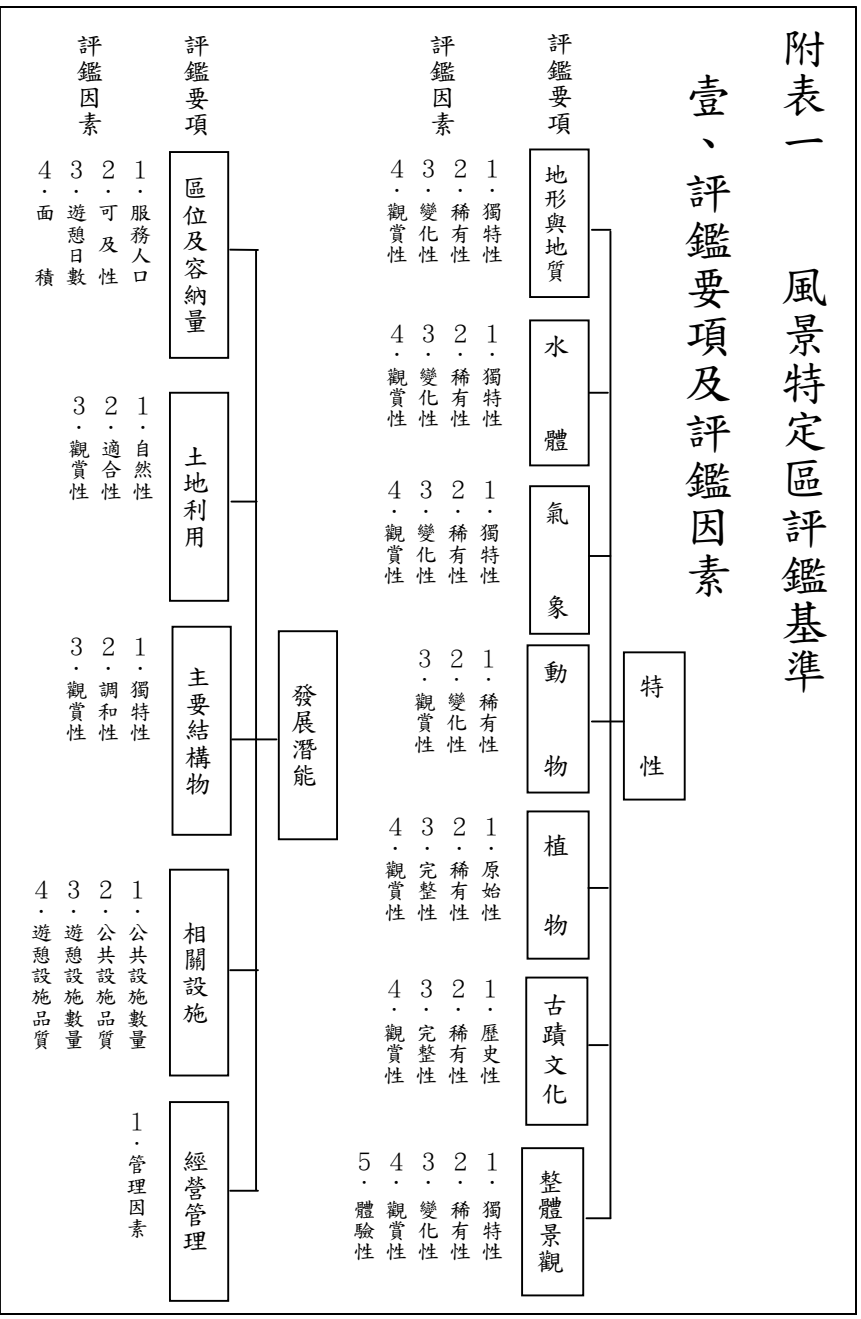


附表一 風景特定區評鑑基準

壹、評鑑要項及評鑑因素



貳、風景特定區評鑑基準說明表

一、特性部分

| 評 分 評 鑑 級 鑑 因 素 要 項 | 地 形 與 地 質 |
|--|---|
| 1·獨 特 性 | 地形與地質：包括地表之起伏變化、特殊之地形、地質構造、地熱、奇石及各種侵蝕、堆積地形等。 以種類、規模、形狀及結構等作為分級準則。 A、甚獨特。 B、獨特。 C、尚獨特。 D、平凡。 |
| 2·稀 有 性 | 以種類、規模、形狀及結構等作為分級準則。 A、甚稀有：本區地形、地質為國內所稀有者。 B、稀有：本區地形、地質為區域所稀有者。 C、尚稀有：本區地形、地質為地方所稀有者。 D、普遍：本區地形、地質十分普遍。 |
| 3·變 化 性 | 以高差起伏、地形、地質種類多寡作為分級準則。 A、極富變化。 B、有變化。 C、微具變化。 D、單調、不具變化。 |
| 4·觀 賞 性 | 以形狀、色彩、結構及規模等作為分級準則。 A、極優異。 B、優良。 C、良。 D、平凡。 |

| | |
|---|---|
| <p>評分評鑑級鑑要素要項</p> | <p>水體</p> |
| <p>水體：包括海洋、湖泊、河川及因地形引起之水景和瀑布、湍流、曲流及溫泉等。</p> | <p>1、獨特性</p> <p>A、甚獨特。 B、獨特。 C、尚獨特。 D、平凡。</p> <p>以種類、規模、水質、水量、及特性等作為分級準則。</p> |
| <p>2、稀有性</p> <p>A、甚稀有：本區水體為國內所稀有者。 B、稀有：本區水體為區域所稀有者。 C、尚稀有：本區水體為地方所稀有者。 D、普遍：本區水體十分普遍</p> | <p>3、變化性</p> <p>以岸線形、蜿蜒度、種類及動態性等作為分級準則。 A、極富變化。 B、有變化。 C、微具變化。 D、單調、不具變化。</p> |
| <p>4、觀賞性</p> <p>A、極優異。 B、優良。 C、良。 D、平凡。</p> <p>以形狀、色彩、規模、連續性、動態性及反映性等作為分級準則。</p> | |

| 評 分 評 鑑 級 鑑 | | 因 素 要 項 | 氣 象 |
|-------------|---------|--|---|
| 4、觀 賞 性 | 3、變 化 性 | 以規模、種類及品質等作為分級準則。 A、甚獨特。 B、獨特。 C、尚獨特。 D、平凡。 | 以種類、特性及出現頻度等作為分級準則。 A、甚稀有：本區氣象為國內所稀有者。 B、稀 有：本區氣象為區域所稀有者。 C、尚稀有：本區氣象為地方所稀有者。 D、普 遍：本區氣象十分普遍 |
| | | 以動態性、瞬間變化性等作為分級準則。 A、極富變化。 B、有變化。 C、微具變化。 D、單調、不具變化。 | 氣象：包括雲海、彩霞、嵐霞及特殊日出、落日、彩霞、雪景等。 |

| 評分評鑑級鑑要素項 | | 動物 | 物 |
|-----------|---|---|---|
| 1、稀有性 | <p>以群聚之種類、規模及分佈等作為分級準則。</p> <p>A、甚稀有：本區動物群聚為國內所稀有、珍貴者。</p> <p>B、稀有：本區動物群聚為區域所稀有、珍貴者。</p> <p>C、尚稀有：本區動物群聚為地方所稀有、珍貴者。</p> <p>D、普遍：本區動物群聚十分普遍。</p> | 動物：包括主要動物群聚之種類、數量、分佈情形及具有科學、教育價值之稀有、特有動物。 | |
| 2、變化性 | <p>以群聚之種類多寡及相對數量為分級準則。</p> <p>A、極富變化。</p> <p>B、有變化。</p> <p>C、微具變化。</p> <p>D、單調、不具變化。</p> | | |
| 3、觀賞性 | <p>以出現數量、頻率及色彩、型態等為分級準則。</p> <p>A、極優異。</p> <p>B、優良。</p> <p>C、良。</p> <p>D、平凡。</p> | | |

| | |
|--------------|--|
| <p>3、變化性</p> | <p>以群落種類、分佈及規模等作為分級準則。</p> <p>A、極富變化。</p> <p>B、有變化。</p> <p>C、微具變化。</p> <p>D、單調、不具變化。</p> |
| <p>4、觀賞性</p> | <p>以形狀、色彩及規模等作為分級準則。</p> <p>A、極優異。</p> <p>B、優良。</p> <p>C、良。</p> <p>D、平凡。</p> |

| | |
|------------------------|---|
| <p>評分評鑑級鑑 因素要項</p> | <p>植物</p> |
| <p>1、原始性</p> | <p>植物：包括主要植物群聚之種類、規模、分佈情形及具有科學、教育價值之稀有、特有之植物等。</p> <p>以群落受人為影響的多寡為分級準則。</p> <p>A、原始的植物群落，未為人為影響。</p> <p>B、以原始的植物群落為主，部分為人工植物群落。</p> <p>C、以人工植物群落為主，部分為原始植物群落。</p> <p>D、純人工植物群落，本保留原始植物群落。</p> |
| <p>2、稀有性</p> | <p>依群落種類、規模、水質、水量、及特性等作為分級準則。</p> <p>A、甚稀有：本區植物群落為國內所稀有、珍貴者。</p> <p>B、稀有：本區植物群落為區域所稀有、珍貴者。</p> <p>C、尚稀有：本區植物群落為地方所稀有、珍貴者。</p> <p>D、普遍：本區植物群落十分常見。</p> |

| | |
|--|--|
| <p>評 分 評 鑑 級 鑑 因 素 要 項</p> | <p>古 蹟 文 化</p> |
| <p>古蹟文化：包括山地文化、傳統文化、古蹟、遺址、寺廟及傳統建築等。</p> | <p>以所具有之歷史價值為分級準則。 A、甚具歷史價值。 B、頗具歷史價值。 C、尚具歷史價值。 D、不具歷史價值。</p> |
| <p>2、稀有性</p> | <p>以種類、特性及規模等作為分級準則。 A、甚稀有：本區資源為國內所稀有、珍貴者。 B、稀有：本區資源為區域所稀有、珍貴者。 C、尚稀有：本區資源為地方所稀有、珍貴者。 D、普遍：本區資源十分普遍。</p> |
| <p>3、完整性</p> | <p>以目前保存規模情況為分級準則。 A、保留原有風貌，未受現代文明影響。 B、保留原有風貌，小部份受現代文明影響。 C、部份保留原有風貌，大部份受現代文明影響。 D、原有風貌消逝。</p> |
| <p>4、觀賞性</p> | <p>以形狀、特性、色彩、質地及規模等作為分級準則。 A、極優異。 B、優良。 C、良。 D、平凡。</p> |

| | |
|---|----------------------------|
| <p>評 分 評 鑑 級 鑑 因 素 要 項</p> | <p>整 體 景 觀</p> |
| <p>整體景觀：以上各項為部份之評估，而整體景觀為各評鑑要項之整體評估。</p> | <p>1、獨 特 性</p> |
| <p>以整體遊憩資源種類、特性及規模為分級準則。 A、甚獨特。 B、獨特。 C、尚獨特。 D、平凡。</p> | <p>2、稀 有 性</p> |
| <p>以整體遊憩資源種類、特性及規模為分級準則。 A、甚稀有。 B、稀有。 C、尚稀有。 D、普遍。</p> | <p>3、變 化 性</p> |
| <p>以整體遊憩資源相互關係、配合、分佈、連續情形為分級準則。 A、極富變化。 B、有變化。 C、微具變化。 D、單調、不具變化。</p> | <p>4、觀 賞 性</p> |
| <p>以整體遊憩資源之形狀、色彩、結構及規模等為分級準則。 A、極優異。 B、優良。 C、良。 D、平凡。</p> | <p>5、體 驗 性</p> |
| <p>以所提供遊憩體驗為分級準則。 A、極優異。 B、優良。 C、良。 D、平凡。</p> | |

| 評分評鑑 因素 要項 | 區位及容納量 |
|------------------|--|
| 1. 服務人口 | <p>距離係以六〇公里為半徑，範圍內人口數多寡而分級。</p> <p>A、人口七〇〇萬人以上。</p> <p>B、人口五〇〇萬人以上。</p> <p>C、人口三〇〇萬人以上。</p> <p>D、人口三〇〇萬人以下。</p> |
| 2. 可及性 | <p>可及性以人口及距離之函數Δ值大小分級。</p> $\Delta = \frac{N \cdot S_j}{\sum_j T_i \cdot j^b}$ <p>其中</p> <p>A_i：表i風景區之可及性指數</p> <p>j：表示縣轄市以上市鎮共25市。</p> <p>S_j：表j區之活動量(人口數，以千人計)。</p> <p>T_i：由j區到i風景區之距離，以公里計。</p> |
| 3. 遊憩日數 | <p>b：經驗指數約1.4-2.5，暫假設$b=2$。</p> <p>A、A值在10以上。</p> <p>B、A值在5到10。</p> <p>C、A值在1到5。</p> <p>D、A值在1以下。</p> <p>考慮降雨、強風、大寒及酷熱等決定遊憩日數。</p> <p>A、可供全年四季旅遊，不受氣候影響。</p> <p>B、可供三季以上旅遊活動。</p> <p>C、可供半年以上的旅遊活動。</p> <p>D、僅部份季節適合旅遊活動。</p> |
| 4. 面積 | <p>以風景特定區面積大小分級。</p> <p>A、二、〇〇〇公頃以上者。</p> <p>B、二〇〇公頃、二、〇〇〇公頃者。</p> <p>C、五〇公頃、二〇〇公頃者。</p> <p>D、五〇公頃以下者。</p> |

| 評 分 評 鑑 級 鑑 因 要 素 項 | 土 地 利 用 |
|--|--|
| 土地利用：包括土地使用型態、規模如聚落、農、林、漁、牧、礦等。 | 以保留自然風貌程度為分級準則。 A、保留自然風貌，未受人為開發影響。 B、保留自然風貌，小部分開發其他使用。 C、尚保留自然風貌，大部分開發其他使用。 D、自然風貌消失。 |
| 2、適合性 | 以土地利用與當地自然環境特色之適合程度為分級準則。 A、土地利用完全適合當地自然環境。 B、大部份土地利用適合當地自然環境。 C、僅有少部份土地利用適合當地自然環境。 D、土地利用不適合當地自然環境。 |
| 3、觀賞性 | 以型態、色彩、規模及變化等作為分級準則。 A、極優異。 B、優良。 C、良。 D、平凡。 |

| | |
|--|----------------------------------|
| <p>評 分 評 鑑 級 鑑 因 要 素 項</p> | <p>主 要 結 構 物</p> |
| <p>主要結構物：包括水庫、大壩、燈塔、寺廟等大型或特別明顯人工構造物等。</p> | <p>1、獨 特 性</p> |
| <p>以材料、規模及設計等所具創意及代表性為分級準則。 A、甚獨特。 B、獨特。 C、平凡。 D、庸俗。</p> | <p>2、調 和 性</p> |
| <p>以配置、規模與環境相調和程度為分級準則。 A、極調和。 B、調和。 C、尚調和。 D、不調和。</p> | <p>3、觀 賞 性</p> |
| <p>以形狀、色彩、質地、規模及變化等為分級準則。 A、極優異。 B、優良。 C、良。 D、平凡。</p> | |

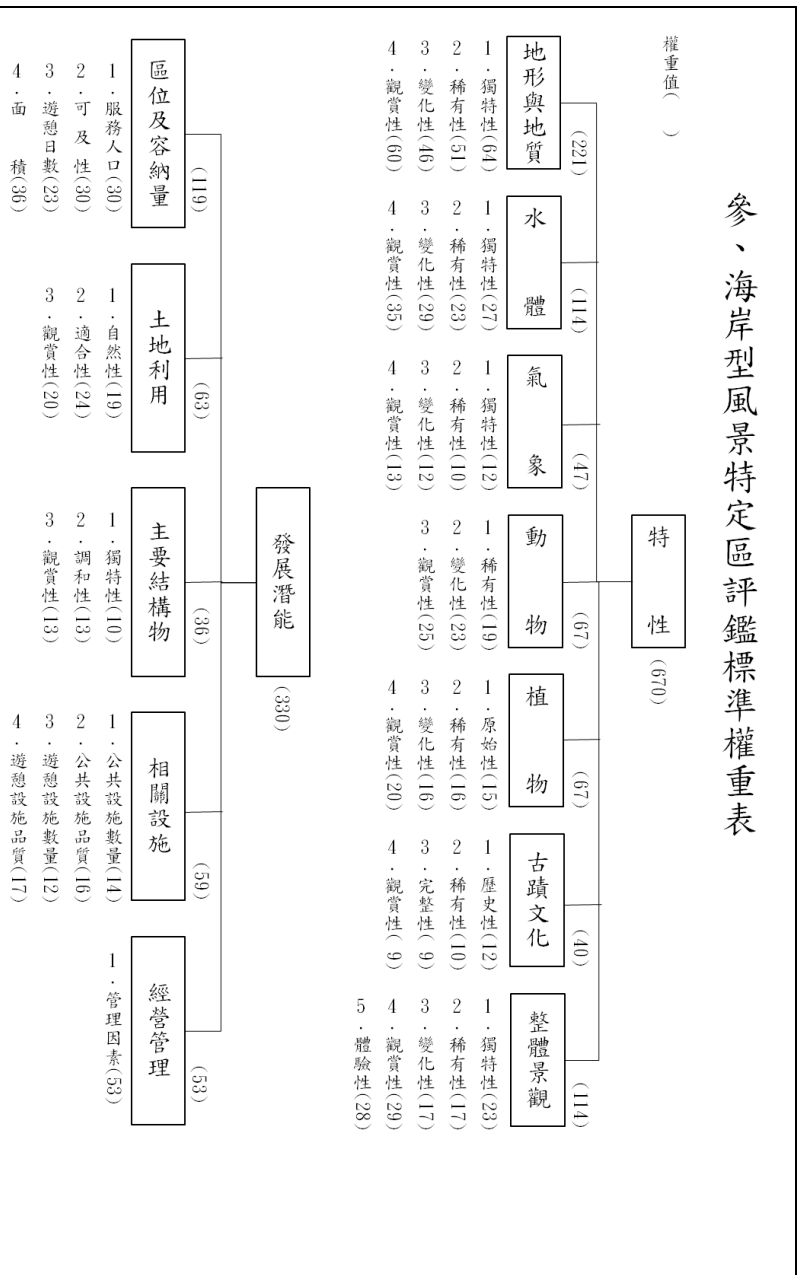
| 評 分 評 鑑 級 鑑 因 素 要 項 | 一、公共設施：(含交通設施及水電設施) | 1、數 量 | 2、品 質 |
|--|-----------------------------|---|---|
| 相 關 設 施 | | A、足可滿足需求。 B、尚可滿足求。 C、僅部份可滿足需求。 D、無法滿足需求。 | A、設施品質優良且服務水準佳。 B、設施品質或服務水準尚佳。 C、設施品質及服務水準有待加強。 D、設施品質及服務水準甚差。 |
| 1、數 量 | 二、遊憩設施：(含遊憩設施、住宿餐飲設施及解說設施等) | A、足可滿足需求。 B、尚可滿足求。 C、僅部份可滿足需求。 D、無法滿足需求。 | A、設施品質優良且服務水準佳。 B、設施品質或服務水準尚佳。 C、設施品質及服務水準有待加強。 D、設施品質及服務水準甚差。 |
| 2、品 質 | | | |

| | |
|-------------|------------------|
| 評 分 評 | 經 營 管 理 |
| 鑑 級 鑑 | |
| 因 要 | |
| 素 項 | |

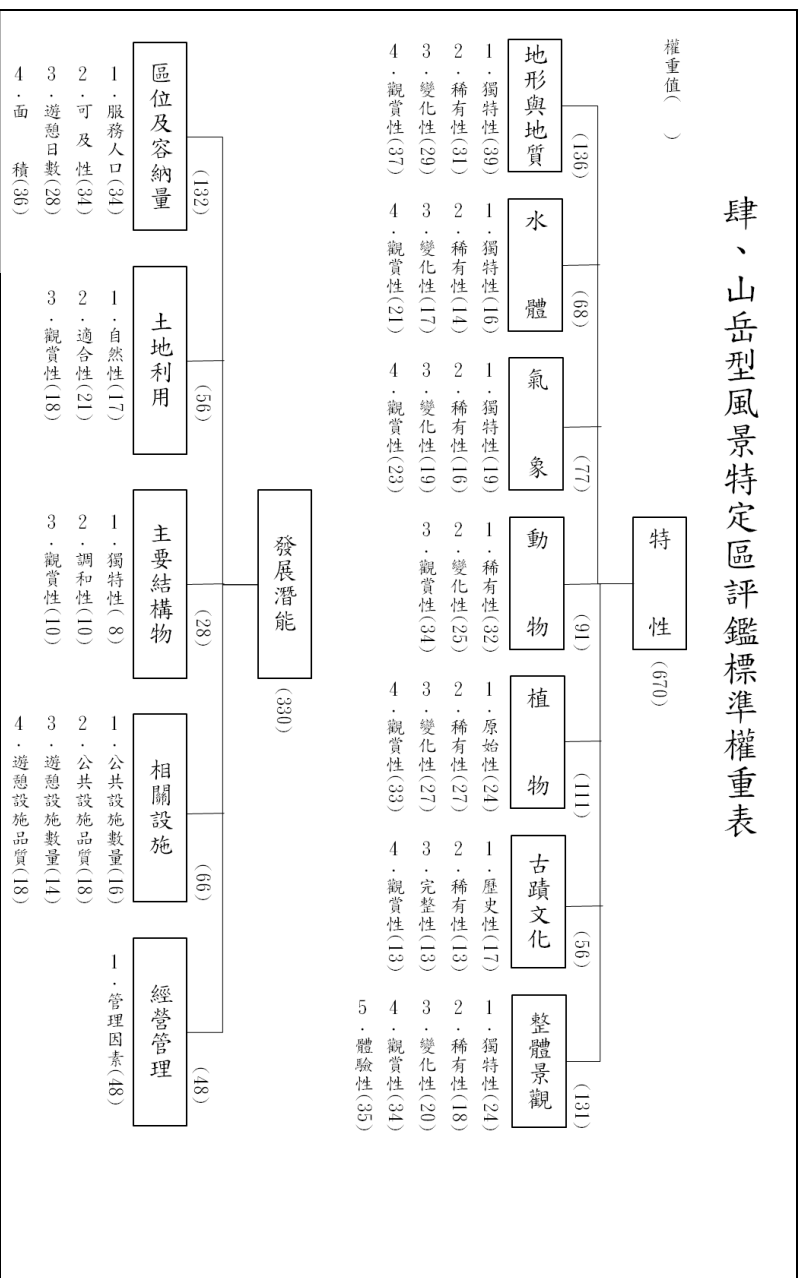
經營管理：包括

1. 生態環境脆弱，自然資源易受遊客破壞。
 2. 部份地區對遊客具有危險性。
 3. 有濫墾、採礦等行為易破壞自然景觀。
 4. 攤販管理不良，垃圾、污水處理不善。
 5. 有入山管制、軍事管制對遊客出入、活動有限制。
- A. 無任何管理因素。
 B. 有一項管理因素。
 C. 有二項管理因素。
 D. 有三項管理因素。

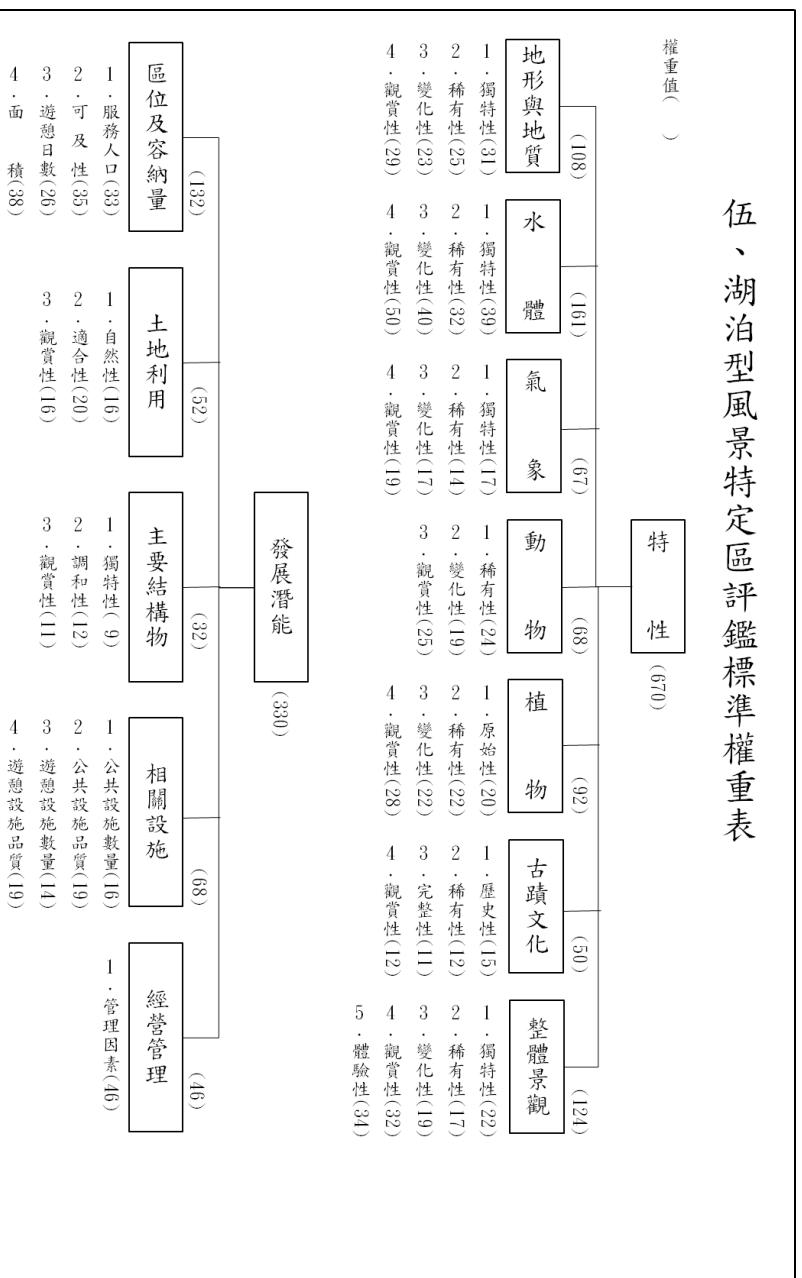
參、海岸型風景特定區評鑑標準權重表



肆、山岳型風景特定區評鑑標準權重表



伍、湖泊型風景特定區評鑑標準權重表



陸、分級標準

- 一、國家級五六〇分以上
- 二、直轄市、縣（市）級：未滿五六〇分