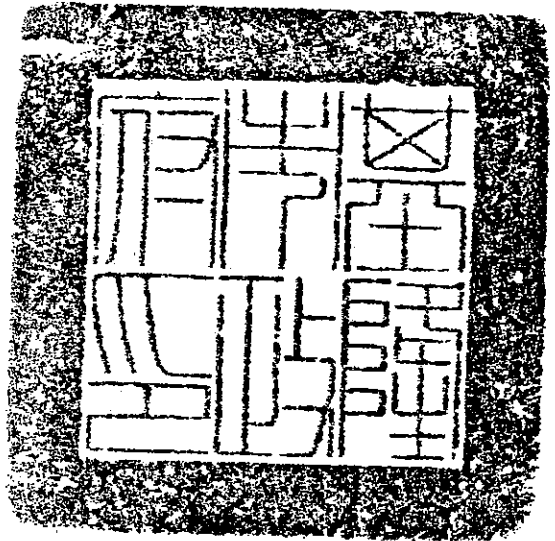


# 基隆市政府 公告

發文日期：中華民國96年3月8日  
發文字號：基府觀行壹字第0960066837B號  
附件：水域遊憩管理辦法.doc  
基隆港航道禁止區域座標圖  
八斗子、碧砂漁港航道禁止區域座標圖



主旨：公告本市轄內海域，從事水域遊憩活動適用「水域遊憩活動管理辦法」暨禁止區域相關事宜。

依據：觀光發展條例第60條及交通部93年2月11日交路發字第093B000012號令訂定之「水域遊憩活動管理辦法」第4條第2項、第6條。

公告事項：

## 一、適用公告：

(一)在本市所轄海域從事水域活動適用交通部93年2月11日交路發字第093B000012號令訂定之「水域遊憩活動管理辦法」，並自公告日起生效。

(二)於本區域從事水域遊憩活動，應遵守旨揭辦法規定，違反本公告者，依發展觀光條例第60條、水域遊憩活動管理辦法及發展觀光條例裁罰標準規定處罰。

## 二、禁止公告：

(一)本市所轄海域禁止水域遊憩活動區域：

本市轄內海域除依商港法、漁港法管理之範圍外，基於水域環境及資源條件限制，另禁止下列地區（如附圖及座標）從事任何水域活動：

1. 基隆港航道：

A-25°09' 36" N 121°44' 39" E

B-25°11' 09" N 121°41' 50" E

C-25°12' 57" N 121°42' 23" E

D-25°12' 12" N 121°45' 34" E

E-25°09' 48" N 121°45' 00" E

G-25°10' 13" N 121°44' 12" E

H-25°10' 19" N 121°45' 06" E

2. 八斗子、碧砂漁港航道：

A-25°08' 54.61" N 121°47' 21.85" E

B-25°09' 46.69" N 121°48' 11.68" E

C-25°09' 43.94" N 121°48' 16.50" E

D-25°08' 53.59" N 121°47' 28.46" E

(二)違反本公告者，依發展觀光條例第60條、水域遊憩活動管理辦法及發展觀光條例裁罰標準第12條規定，不具營利性質者處新台幣1萬5,000元，並禁止其活動；具營利性質者處新台幣4萬5,000元，並禁止其活動。

三、檢附「水域遊憩活動管理辦法」。



代理市長 **陳重光**

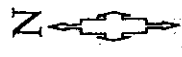
裝

訂

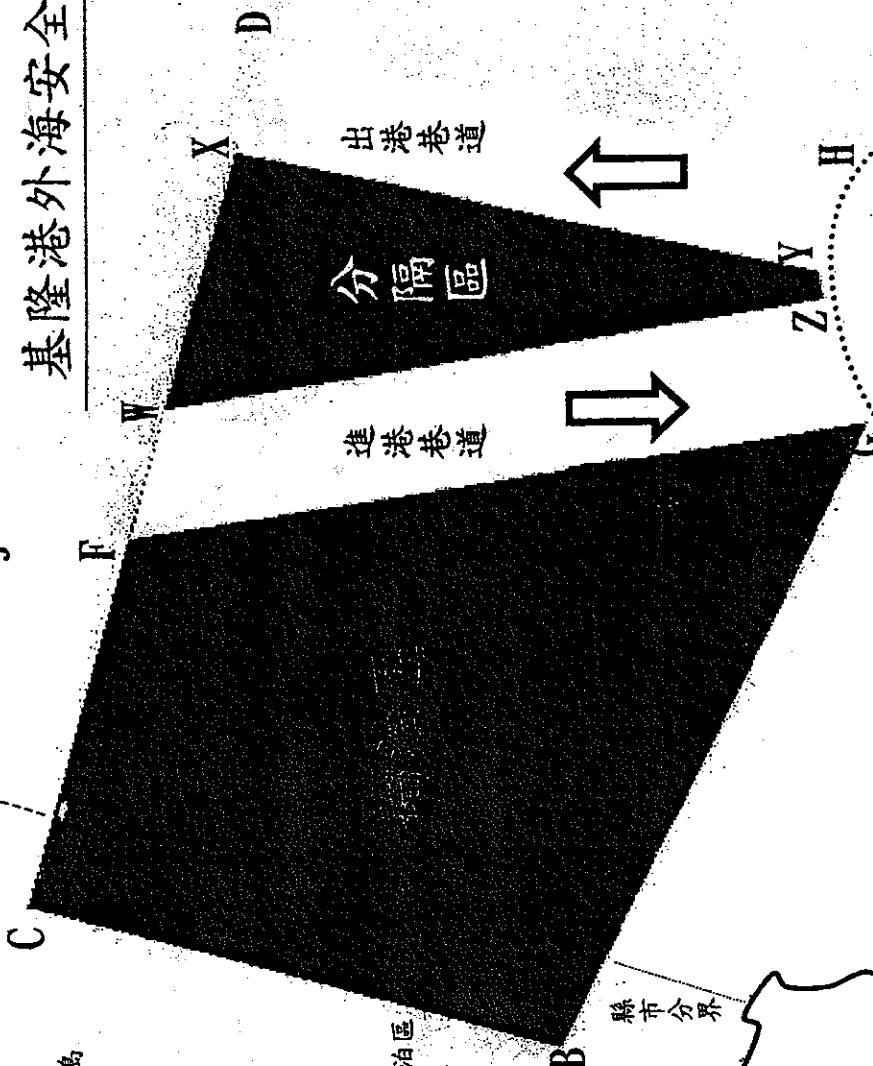


線

# 基隆港外海安全航道及錨泊區圖



基隆嶼



東側錨泊區

A-25°09'	36"N	121°44'	39"E
B-25°11'	09"N	121°41'	50"E
C-25°12'	57"N	121°42'	23"E
D-25°12'	12"N	121°45'	34"E
E-25°09'	48"N	121°45'	00"E
G-25°10'	13"N	121°44'	12"E
H-25°10'	19"N	121°45'	06"E

和平島

海底電纜禁止下錨

## 圖例

- 基隆港錨泊區
- 安全航道分隔區
- 海底電纜禁止下錨區
- 縣市分界線
- 分向巷道
- J● 定位參考點
- K● 引水站

野柳半島

西側錨泊區

縣市分界

2-0-3-1-4

System Chart View Tools Panels Help

North Up 1:11.615

Relative motion  
2.2x1.5 Nm

# 八斗子漁港航道圖

N 25°09'46.69"  
E 121°48'11.68"

N 25°09'43.94"  
E 121°48'16.50"

N 25°08'54.61"  
E 121°47'21.85"

N 25°08'53.59"  
E 121°47'28.46"

1 Nm

Measure (M)

Mode

- Sum: 2.379 NM
- B: 190.99/10.9°
- D: 0.045 NM

On/Off Del>Last Del/All

VTS Entry Point

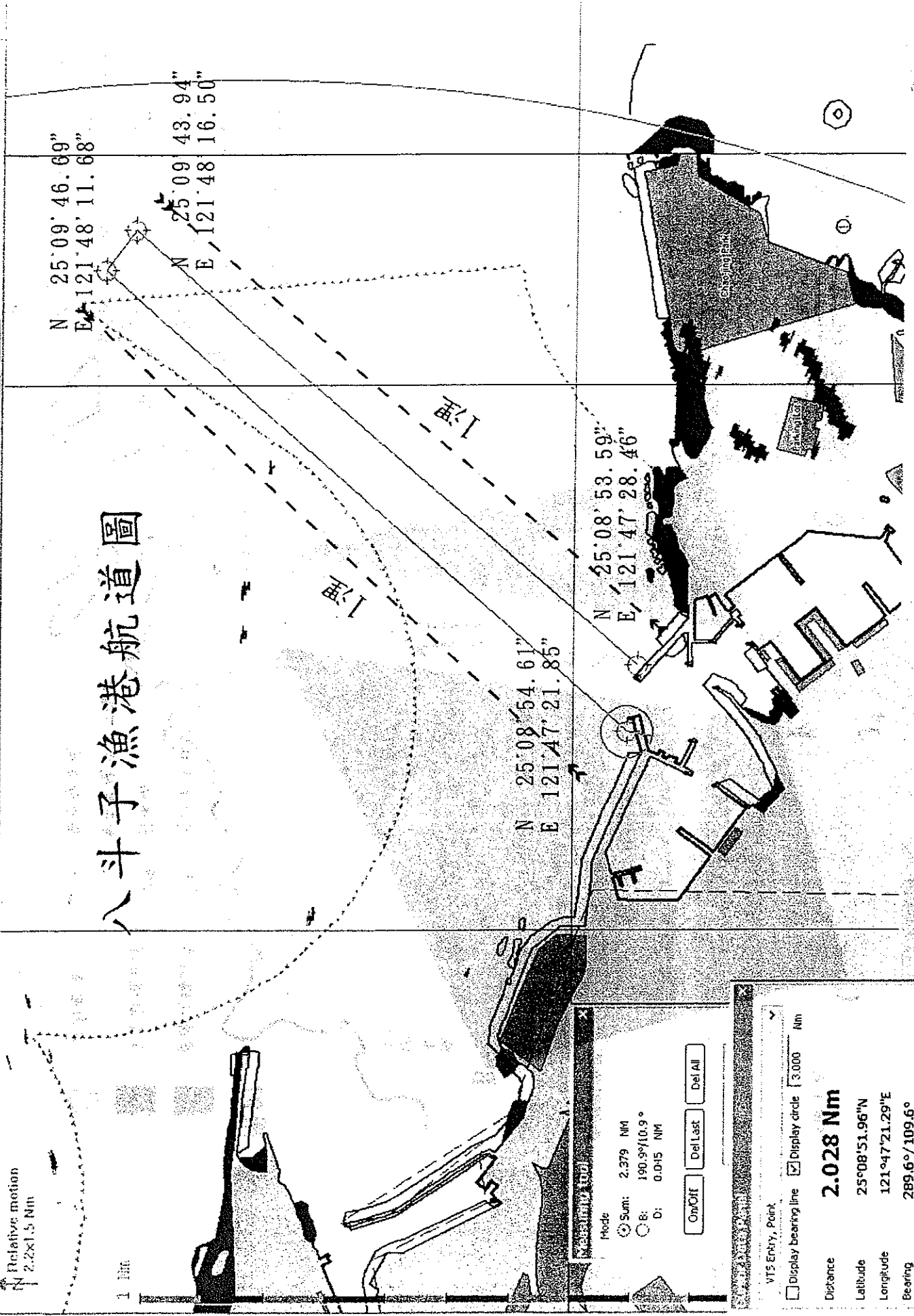
Display bearing line  Display circle 3.000 Nm

Distance **2.028 Nm**

Latitude 25°08'51.96"N

Longitude 121°47'21.29"E

Bearing 289.6°/109.6°



For Help, press F1

RP #2 RASKAR 3cm

Current User: Anonymous

2007-01-24 15:26

NJUN