

公 告

1-C-11-4-1

發文日期：中華民國 95 年 4 月 28 日

發文字號：北觀管字第 0953000045 號

主 旨：公告修正本處轄管範圍內三芝鄉淺水灣限制水域遊憩活動相關事宜。
依 據：發展觀光條例第 36 條、水域遊憩活動管理辦法第 5 條第 1 項及第 6 條。
公告事項：

一、修正三芝鄉淺水灣限制水域遊憩活動。

(一) 限制範圍

北：後厝漁港南側防波堤。

(座標 25-15-24.672 N 121-28-21.084 E)

南：南海遊艇製造公司旁河道出海口。

(座標 25-14-59.310 N 121-27-35.694 E)

西：至等深線 20 公尺處。

(二) 得從事水域遊憩活動時間：

4 月至 10 月：上午 07：00-下午 18：30

11 月至 3 月：上午 08：30-下午 17：30

(三) 該區係限制為游泳及獨木舟等遊憩活動。

1. 游泳活動限制於後厝漁港南側防波堤、淺水灣停車場左前方防波堤、環礁及沙灘圍成之自然戲水區內為之。

2. 獨木舟活動限制於游泳活動範圍區域外為之。

(四) 管理單位得依海域安全與特殊情況，隨時對限制種類、範圍、時間、行為做修正。

二、原本處 94 年 10 月 11 日北觀管字第 0943000154 號公告內容：公告事項二、三芝鄉淺水灣限制水域遊憩活動，述及規範水上摩托車及香蕉船活動範圍乙節，停止適用。


交通部觀光局北海岸及觀音山國家風景區管理處 製

服務電話：(02) 26364503 緊急通報電話：118.119

敬告遊客

Attention

F-6-11-4-2



活動區域範圍	游泳	限制於後厝漁港南側防波堤、淺水灣停車場左前方防波堤、環礁及沙灘圍成之自然戲水區內為之。
	獨木舟	限制於游泳活動範圍區域外活動。

- 一、三芝淺水灣沙灘位於台北縣三芝鄉海域，為交通部觀光局北海岸及觀音山國家風景區管理處(以下簡稱北觀處)轄管之北海岸國家風景特定區內。
- 二、本處海域潮漲潮與退潮會使水面與沙灘的距離改變，遊客於本海域進行水上活動時，應特別注意水深及潮差之變化。
- 三、活動注意事項
 1. 事先了解地形、潮汐、海流、風向、溫度、出入水點等因素，如上面因素不適合水上活動時，則不要勉強參加。
 2. 本處有暗礁，曾發生水域安全之事件，請事先了解暗礁地點以免發生意外。
 3. 從事各種水上活動宜結伴同行，並了解活動場地是否合法及器材的使用操作，聽從專業教練指導。
 4. 從事各種水上活動下水前請確實檢查救生衣或其他安全裝備是否已正確穿戴。
 5. 從事各種水上活動應謹慎評估自身的身體狀況，如有不適，應避免下水或立即離水上岸。
 6. 萬一漂到外海時絕不可使盡全力用手划回岸上，要先衡量自己體力以免精疲力竭，在海上千萬不可離開船具，甚至可以把身體綁在船上或浮具以節省體力等待救援。
- 四、緊急救難系統

如發生緊急事故打電話向下列鄰近救助單位尋求協助。

救助單位一：119 (消防)

救助單位二：118 (海巡署)

醫療單位一：28094661 (淡水馬偕醫院)

醫療單位二：24989898 (金山醫院)

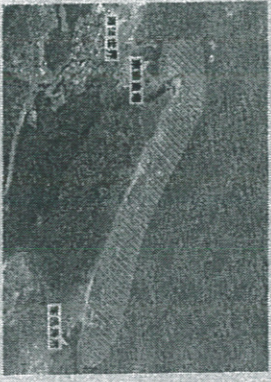


交通部觀光局北海岸及觀音山國家風景區管理處 製
North Coast and Guanyinshan National Scenic Area Administration,
Tourism Bureau, Ministry of Transportation and Communications

服務電話：(02) 2636-4503 分機 130-133
Visitor Center 0910-967-273

C/S

敬告遊客 Attention



- 一、嚴重災情與崩塌威脅遊客觀光，尚北海岸及雙青山國家風景區管理處(以下簡稱北區管理處)之北海岸國家風景區內。
- 二、本區海濱地質脆弱，受此次因沙連的堰塞改變，遊客於水壩進行水上活動時，應特別注意堰塞之變化。
- 三、活動注意事項
 1. 事先了解地形、潮汐、海流、風向、溫度、出入水數等因數；如上述因數不適合水上活動時，則不應前往參加。
 2. 攜帶各種水上活動器材時，應注意器材的檢查及器材的使用條件，應妥善保養器材設備。
 3. 從事各種水上活動下水前應確實檢查安全裝備是否已正確穿戴。
 4. 從事各種水上活動應隨時評估自身的身體狀況，如有不適，應避免下水或立即回水上岸。
 5. 應一遇到外傷時應不可使盡全力用手回岸上，應先盡量自己努力以免傷及力竭；在海上千萬不可離開船員，甚至可以把身體綁在船上或浮具上以節省體力等待救援。
- 四、緊急救護措施

如發生緊急事件打電話向下列鄰近救護單位尋求協助。

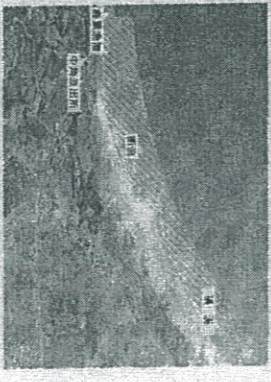
救護單位一：119 (消防)

救護單位二：2498888 (金山醫院)

救護單位三：2493131 (基隆海產醫院)

北區管理處 基隆市中山路100號 電話：(02)2498888

敬告遊客 Attention



- 一、金山中角(沙連壩)沙連位於台北縣金山對外壩，為天然湖型，光屬北海岸國家風景區金山國家風景區管理處(以下簡稱北區管理處)之北海岸國家風景區內。
- 二、本區海濱地質脆弱，受此次因沙連的堰塞改變，遊客於水壩進行水上活動時，應特別注意堰塞之變化。
- 三、活動注意事項
 1. 事先了解地形、潮汐、海流、風向、溫度、出入水數等因數；如上述因數不適合水上活動時，則不應前往參加。
 2. 攜帶各種水上活動器材時，應注意器材的檢查及器材的使用條件，應妥善保養器材設備。
 3. 從事各種水上活動下水前應確實檢查安全裝備是否已正確穿戴。
 4. 從事各種水上活動應隨時評估自身的身體狀況，如有不適，應避免下水或立即回水上岸。
 5. 應一遇到外傷時應不可使盡全力用手回岸上，應先盡量自己努力以免傷及力竭；在海上千萬不可離開船員，甚至可以把手綁在浮具上以節省體力等待救援。
- 五、緊急救護措施

如發生緊急事件，請儘速打電話向下列鄰近救護單位尋求協助。

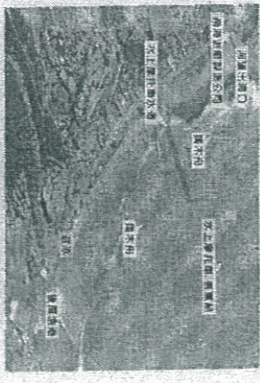
救護單位一：119 (消防)

救護單位二：2498888 (金山醫院)

救護單位三：2493131 (基隆海產醫院)

北區管理處 基隆市中山路100號 電話：(02)2498888

敬告遊客 Attention



項目	內容
一、	本區海濱地質脆弱，受此次因沙連的堰塞改變，遊客於水壩進行水上活動時，應特別注意堰塞之變化。
二、	活動注意事項
三、	緊急救護措施

- 一、本區海濱地質脆弱，受此次因沙連的堰塞改變，遊客於水壩進行水上活動時，應特別注意堰塞之變化。
- 二、活動注意事項
 1. 事先了解地形、潮汐、海流、風向、溫度、出入水數等因數；如上述因數不適合水上活動時，則不應前往參加。
 2. 攜帶各種水上活動器材時，應注意器材的檢查及器材的使用條件，應妥善保養器材設備。
 3. 從事各種水上活動下水前應確實檢查安全裝備是否已正確穿戴。
 4. 從事各種水上活動應隨時評估自身的身體狀況，如有不適，應避免下水或立即回水上岸。
 5. 應一遇到外傷時應不可使盡全力用手回岸上，應先盡量自己努力以免傷及力竭；在海上千萬不可離開船員，甚至可以把手綁在浮具上以節省體力等待救援。
- 三、緊急救護措施

如發生緊急事件，請儘速打電話向下列鄰近救護單位尋求協助。

救護單位一：119 (消防)

救護單位二：2498888 (金山醫院)

救護單位三：2493131 (基隆海產醫院)

北區管理處 基隆市中山路100號 電話：(02)2498888