


檔 號：
保存年限：

交通部、屏東縣政府 公告

發文日期：104. 3. 20
發文字號：交路(一)字第10382006561號
屏府觀發字第10406459801號
附件：



主旨：公告劃定屏東縣琉球鄉自然人文生態景觀區，並自即日起生效。

依據：發展觀光條例第19條第2項。

公告事項：自然人文生態景觀區範圍：小琉球肚仔坪（面積10,940平方公尺）、杉福（面積11,824平方公尺）、蛤板灣（面積22,376平方公尺）、漁埕尾（面積17,607平方公尺）、龍蝦洞（面積3,600平方公尺）五區之潮間帶。（如附表、圖所示）

部長 陳建宇


縣長 潘孟安


會銜公文機關信印蓋用續頁表

發文日期：104. 3. 20

發文字號：交路（一）字第 10382006561 號、屏府觀發字第 10406459801 號

主 旨：關於「屏東縣麟鳳鄉麟鳳村人文生態景觀區，並自即日起生效。



	<p>3</p>
 <p>4</p>	<p>交通部觀光局 Tourism Bureau, MOTC</p> <p>5</p>
<p>6</p>	<p>7</p>

說明：2 以上機關之會銜公文用印時，得依本表蓋用。

小琉球自然人文生態景觀區範圍座標

區域	自然人文生態景觀區範圍
肚子坪	座標定位點為： L1 點：E120°21'55.80",N22°21'1.24" L2 點：E120°21'57.30",N22°21'1.54" L3 點：E120°21'48.74",N22°20'52.10" L4 點：E120°21'47.58",N22°21'1.24"
杉福	座標定位點為： L1 點：E120°21'42.01",N22°20'38.60" L2 點：E120°21'44.68",N22°20'34.70" L3 點：E120°21'45.80",N22°20'31.68" L4 點：E120°21'43.81",N22°20'30.08"
蛤板灣	座標定位點為： L1 點：E120°21'37.80",N22°20'11.17" L2 點：E120°21'37.81",N22°20'6.98" L3 點：E120°21'31.09",N22°20'0.16" L4 點：E120°21'30.24",N22°20'1.07"
漁埕尾	座標定位點為： L1 點：E120°23'19.78",N22°21'1.96" L2 點：E120°23'22.15",N22°20'57.94" L3 點：E120°23'22.63",N22°20'55.00" L4 點：E120°23'16.20",N22°21'4.28"
龍蝦洞	座標定位點為： L1 點：E120°23'18.04",N22°20'39.96" L2 點：E120°23'17.37",N22°20'38.39" L3 點：E120°23'15.39",N22°20'35.62" L4 點：E120°23'16.15",N22°20'37.20"