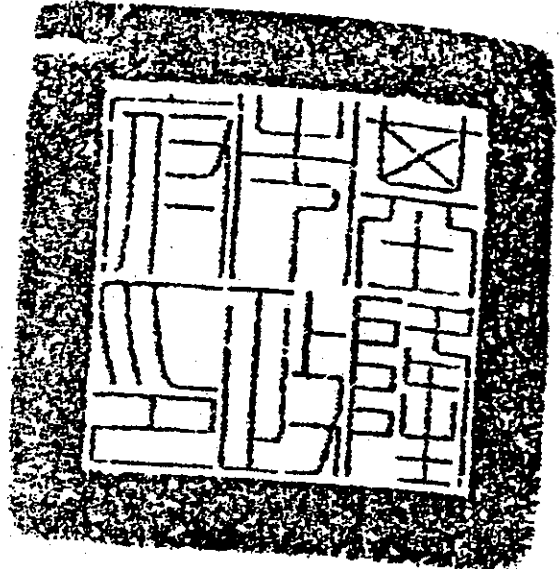


檔 號：

保存年限：

# 基隆市政府 公告

發文日期：中華民國96年3月8日  
發文字號：基府觀行壹字第0960066837B號  
附件：水域遊憩管理辦法.doc  
基隆港航道禁止區域座標圖  
八斗子、碧砂漁港航道禁止區域座標圖



主旨：公告本市轄內海域，從事水域遊憩活動適用「水域遊憩活動管理辦法」暨禁止區域相關事宜。

依據：觀光發展條例第60條及交通部93年2月11日交路發字第093B000012號令訂定之「水域遊憩活動管理辦法」第4條第2項、第6條。

公告事項：

## 一、適用公告：

(一)在本市所轄海域從事水域活動適用交通部93年2月11日交路發字第093B000012號令訂定之「水域遊憩活動管理辦法」，並自公告日起生效。

(二)於本區域從事水域遊憩活動，應遵守旨揭辦法規定，違反本公告者，依發展觀光條例第60條、水域遊憩活動管理辦法及發展觀光條例裁罰標準規定處罰。

## 二、禁止公告：

(一)本市所轄海域禁止水域遊憩活動區域：

本市轄內海域除依商港法、漁港法管理之範圍外，基於水域環境及資源條件限制，另禁止下列地區（如附圖及座標）從事任何水域活動：

1. 基隆港航道：

A-25°09'36"N 121°44'39"E

B-25°11'09"N 121°41'50"E

C-25°12'57"N 121°42'23"E

D-25°12'12"N 121°45'34"E

E-25°09'48"N 121°45'00"E

G-25°10'13"N 121°44'12"E

H-25°10'19"N 121°45'06"E

2. 八斗子、碧砂漁港航道：

A-25°08'54.61"N 121°47'21.85"E


B-25°09'46.69"N 121°48'11.68"E

C-25°09'43.94"N 121°48'16.50"E

D-25°08'53.59"N 121°47'28.46"E

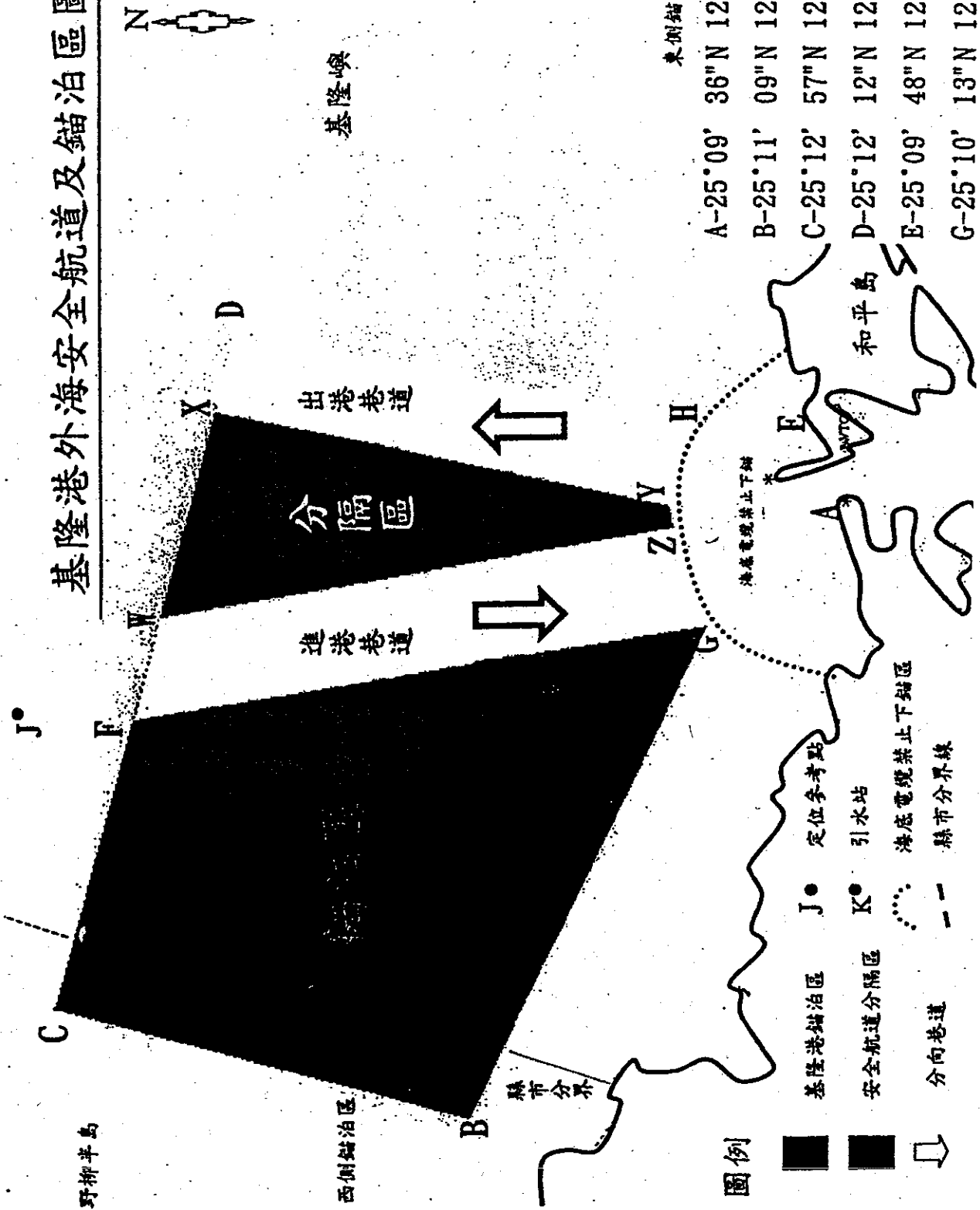
(二)違反本公告者，依發展觀光條例第60條、水域遊憩活動管理辦法及發展觀光條例裁罰標準第12條規定，不具營利性質者處新台幣1萬5,000元，並禁止其活動；具營利性質者處新台幣4萬5,000元，並禁止其活動。

三、檢附「水域遊憩活動管理辦法」。



代理市長 陳重光

# 基隆港外海安全航道及錨泊區圖



# 八斗子漁港航道圖

Relative motion  
2.2x1.5 Nm

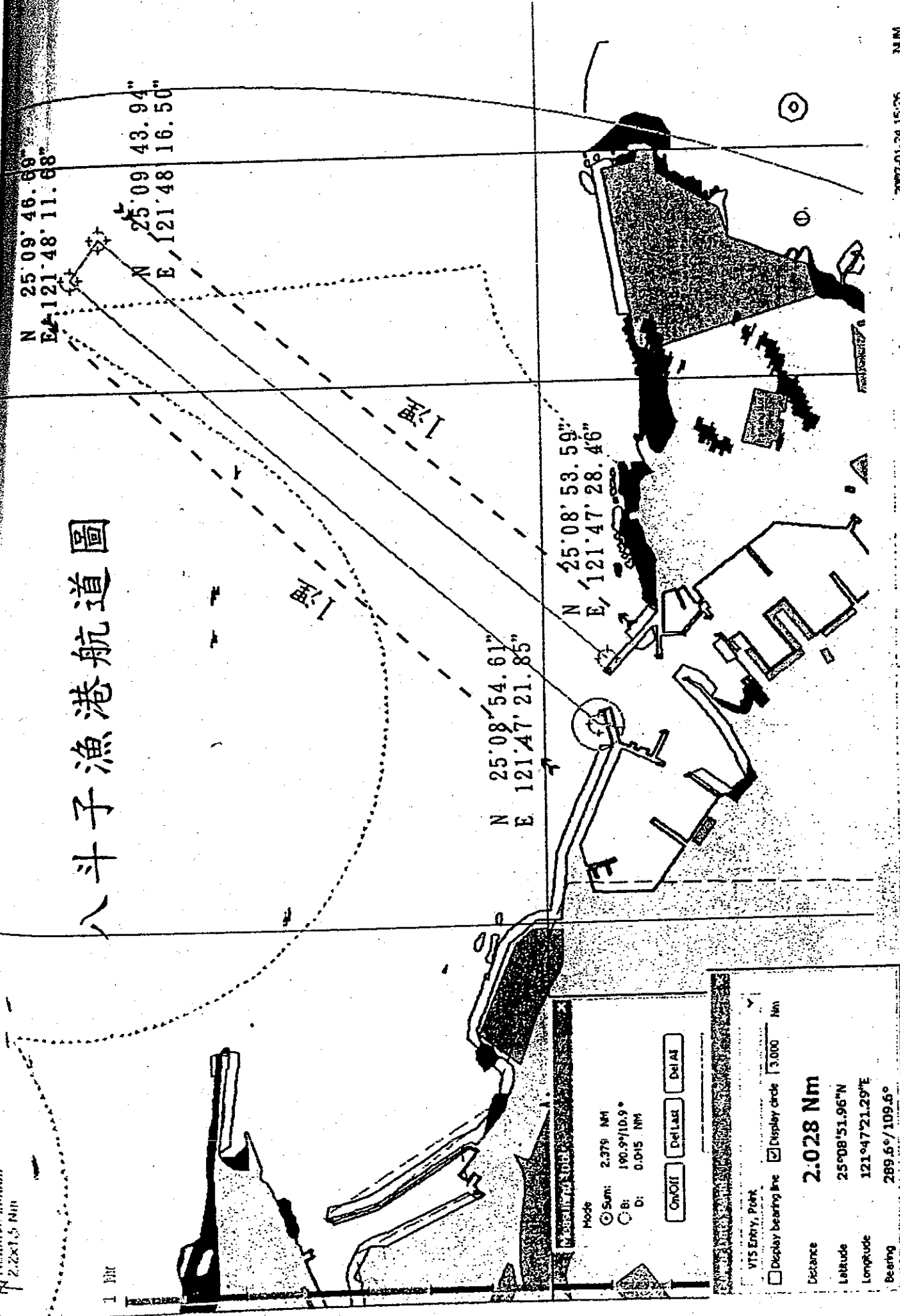
1 Nm

N 25°09'46.68"  
E 121°48'11.68"

N 25°09'43.94"  
E 121°48'16.50"

N 25°08'54.61"  
E 121°47'21.85"

N 25°08'53.59"  
E 121°47'28.46"



Mode

Sum: 2.375 Nm  
B: 190.9°/10.9°  
D: 0.015 Nm

OnOff DelLast DelAlt

VIS Entry, Port

Display bearing line  Display circle 3.000 Nm

Distance **2.028 Nm**

Latitude 25°08'51.96"N

Longitude 121°47'21.29"E

Bearing 289.6°/109.6°

For Help, Press F1

RP #2 RASKAR 3cm

Current User: Anonymous

2007-01-24 15:26 NUM